



ОБЩЕСТВО С ОГРАНИЧЕННОЙ ОТВЕТСТВЕННОСТЬЮ

«Кадастровый центр «Недвижимость»

ОГРН 1121644000664, ИНН 1644064485, КПП 164401001,

Адрес: г. Альметьевск, ул. Герцена, д.88, кв. 74; Тел: (8553) 43-28-84, e-mail: [ookcn@ya.ru](mailto:ookcn@ya.ru)

**Заказчик:** ПАО «Татнефть» им.В.Д.Шашина

**Исполнитель:** ООО «Кадастровый центр «Недвижимость»

**Проект планировки и проект межевания  
территории объекта: «Участок трубопровода от  
точки врезки в существующий трубопровод  
«Миннибаево-Нижнекамский нефтехимический  
комбинат» до ТСП КНП и НХЗ АО «ТАНЕКО».**

**Республика Татарстан, Нижнекамский муниципальный район,  
муниципальные образования «город Нижнекамск»,  
«Шингальчинское сельское поселение», Тукаевский  
муниципальный район, муниципальное образование  
«Иштерьяковское сельское поселение», Заинский  
муниципальный район, муниципальные образования  
«Кадыровское сельское поселение» и «Бегишевское сельское  
поселение»**

Директор

ООО «Кадастровый центр «Недвижимость»



/ Р.Г.Галявов/

Альметьевск 2025



Утверждено  
Постановлением Кабинета Министров  
Республики Татарстан  
от " \_\_\_\_ " \_\_\_\_\_ 2025г. № \_\_\_\_

**Документация по планировке территории  
на линейный объект:  
«Участок трубопровода от точки врезки  
в существующий трубопровод «Миннибаево-  
Нижекамский нефтехимический комбинат»  
до ТСП КНП и НХЗ АО «ТАНЕКО»**

**Республика Татарстан,  
Нижекамский, Тукаевский, Заинский муниципальные районы**

**Том 3  
Основная (утверждаемая) часть  
проекта межевания территории**



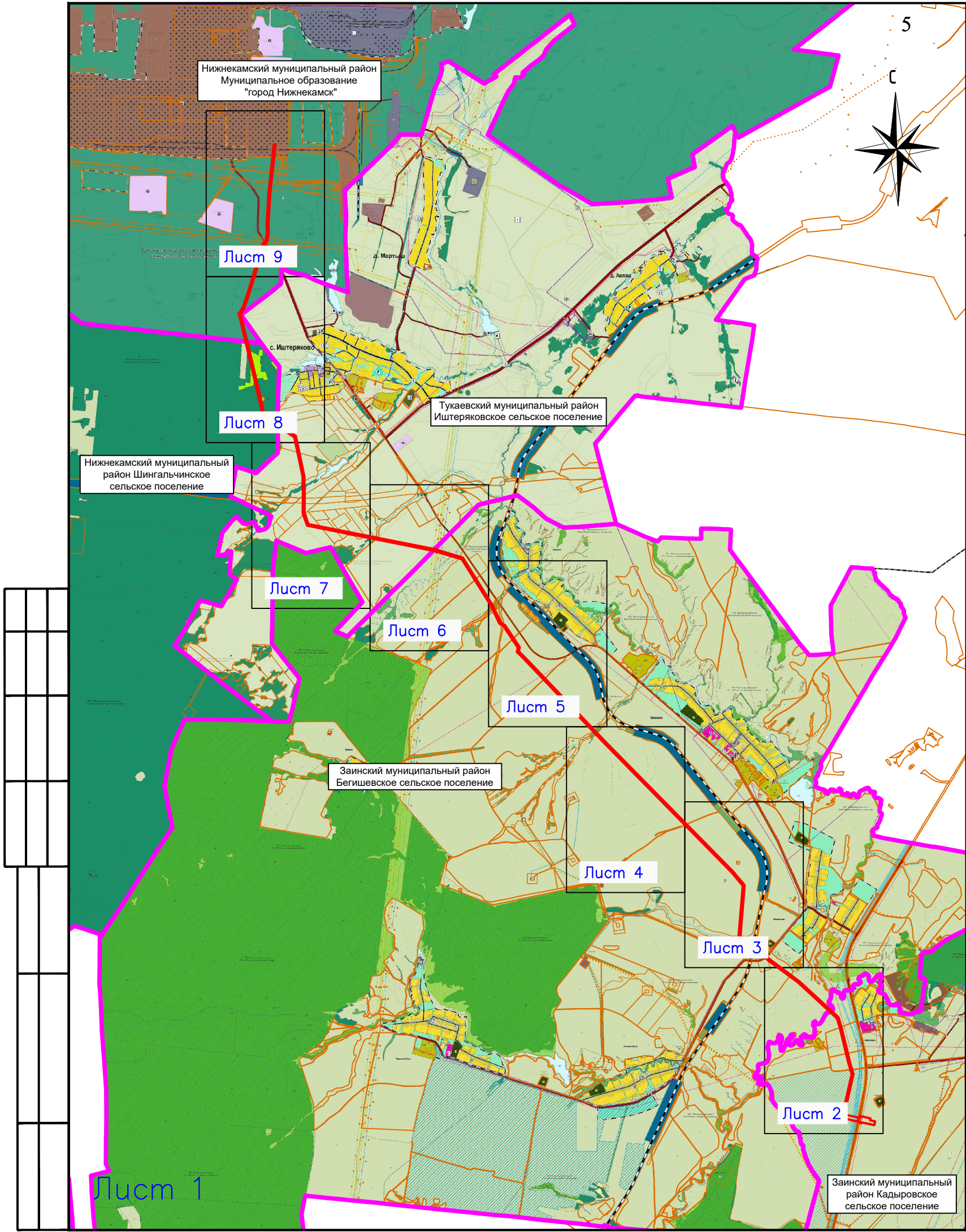
## СОДЕРЖАНИЕ ТОМА

<b>п/п</b>	<b>Наименование</b>	<b>Примечание</b>
<b>1</b>	<b>2</b>	<b>3</b>
<b>5</b>	<b>Раздел 5. Проект межевания территории. Графическая часть</b>	4-13
<b>6</b>	<b>Раздел 6. Проект межевания территории. Текстовая часть</b>	14
<b>6.1</b>	Перечень образуемых (изменяемых) земельных участков	14-24
<b>6.2</b>	Перечень координат характерных точек, образуемых (изменяемых) земельных участков	25-107
<b>6.3</b>	Сведения о границах территории, применительно к которой осуществляется подготовка проекта межевания	108-109
<b>6.4</b>	Вид разрешенного использования образуемых земельных участков, а также существующих земельных участков, занятых линейными объектами и объектами капитального строительства, входящими в состав линейных объектов, в соответствии с проектом планировки территории	110-112



**РАЗДЕЛ 5. ПРОЕКТ МЕЖЕВАНИЯ ТЕРРИТОРИИ.  
ГРАФИЧЕСКАЯ ЧАСТЬ**



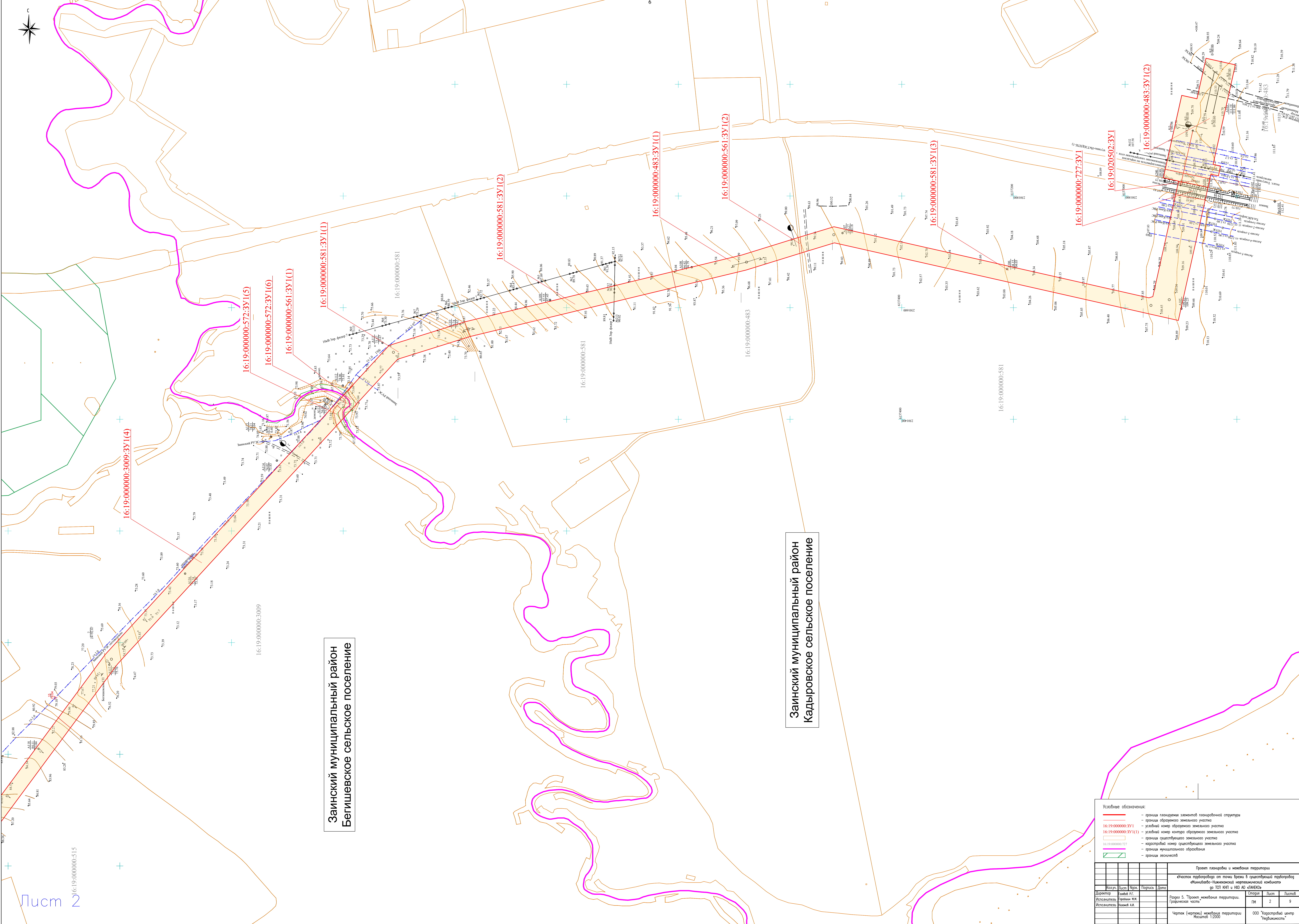


- Примечание:
1. Красные линии проектом планировки территории не устанавливаются, красные линии, устанавливаемые, изменяемые, отменяемые в соответствии с пунктом 2 части 2 статьи 43 Градостроительного кодекса Российской Федерации, отсутствуют.
  2. Линии отступа от красных линий в целях определения мест допустимого размещения зданий, строений, сооружений проектом планировки территории не устанавливаются.
  3. Земельные участки, образование которых предусмотрено схемой расположения земельного участка на кадастровом плане территории, срок действия которой не истек, на территории зоны планируемого размещения линейного объекта отсутствуют.
  4. Границы существующих земельных участков отображены согласно актуальным сведениям Единого государственного реестра недвижимости на момент подготовки проекта межевания территории. При изменении границ существующих земельных участков в результате кадастровых работ, оформление земельных участков осуществляется по границам зон планируемого размещения линейных объектов.

- Условные обозначения:
- границы планируемых элементов планировочной структуры
  - границы муниципального образования
  - границы существующего земельного участка
  - границы лесничеств

						Проект планировки и межевания территории			
						«Участок трубопровода от точки врезки в существующий трубопровод «Миннибаево–Нижнекамский нефтехимический комбинат» до ТСП КНП и НХЗ АО «ТАНЕКО»			
	Кол.уч.	Лист	Нгоч.	Подпись	Дата				
Директор	Гаязов Р.Г.					Раздел 5. "Проект межевания территории. Графическая часть"	Стадия	Лист	Листов
Исполнитель	Гарайшин М.М.						ПМ	1	9
Исполнитель	Низамов А.И.								
						Чертеж (чертежи) межевания территории Масштаб 1:60000	ООО "Кадастровый центр "Недвижимость"		





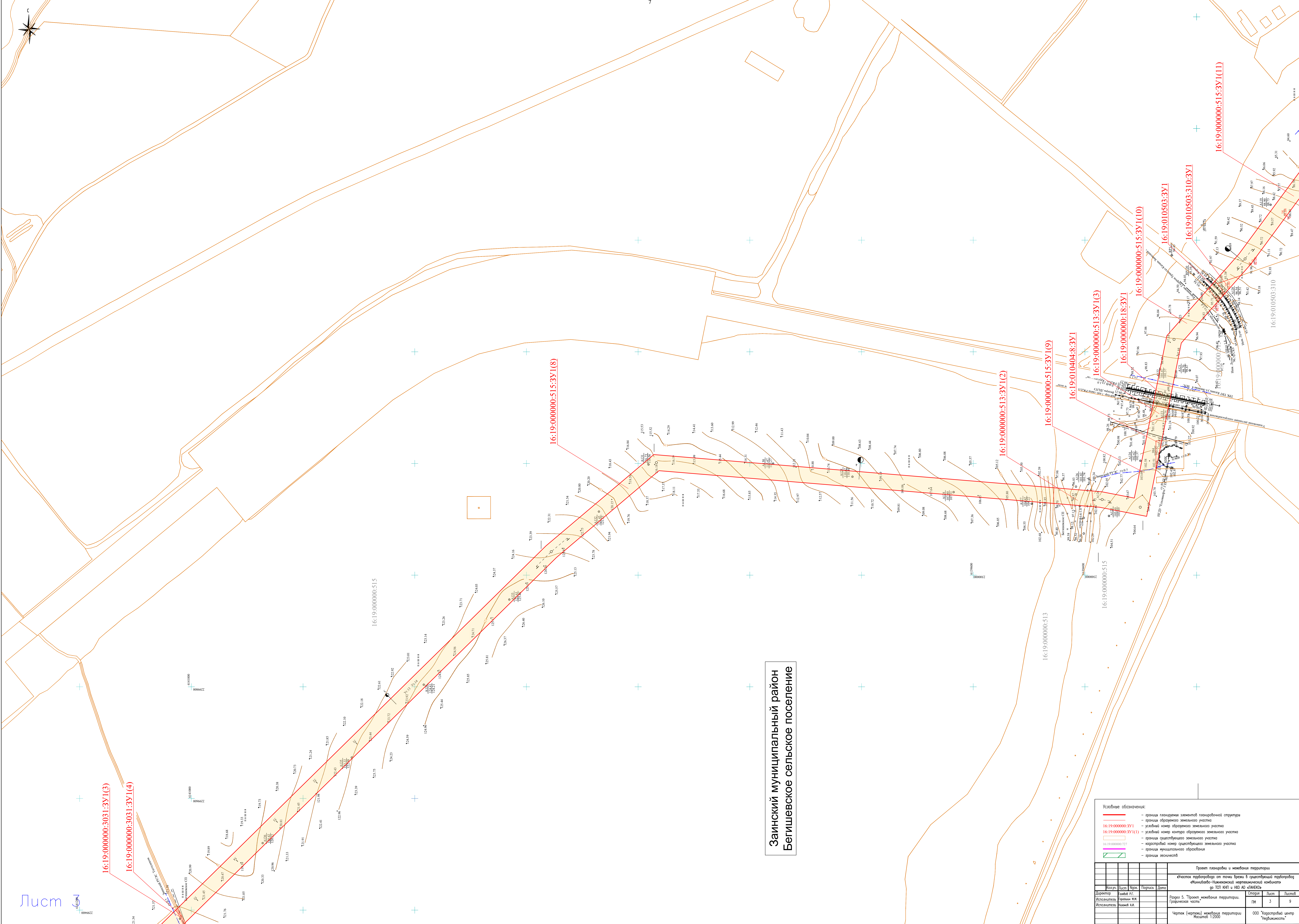
Зайнский муниципальный район  
Кадыровское сельское поселение

Зайнский муниципальный район  
Кадыровское сельское поселение

- Условные обозначения:
- граница планировки элементов планировочной структуры
  - граница образуемого земельного участка
  - 16:19:000000:3009:3Y1(4) — условный номер образуемого земельного участка
  - 16:19:000000:3Y1(1) — условный номер контура образуемого земельного участка
  - граница существующего земельного участка
  - 16:19:000000:727:3Y1 — кадастровый номер существующего земельного участка
  - граница муниципального образования
  - граница лесничеств

					Проект планировки и межевания территории		
					«Участок трубопровода от точки брейки в существующий трубопровод «Манабодово-Нижнекамский нефтянический комбинат» для ТЭП ННП и НЭЗ АО «ИННЕР»		
Директор	Колос	Лист	Нарк	Порядок	Лист		
Исполнитель	Гарамин	И.М.			Лист		
Исполнитель	Николай	А.И.			Лист		
					Лист		
					Лист		
					Лист		
					Лист		
					Лист		
					Лист		
					Лист		
					Лист		
					Лист		
					Лист		
					Лист		
					Лист		
					Лист		
					Лист		
					Лист		
					Лист		
					Лист		
					Лист		
					Лист		
					Лист		
					Лист		
					Лист		
					Лист		
					Лист		
					Лист		
					Лист		
					Лист		
					Лист		
					Лист		
					Лист		
					Лист		
					Лист		
					Лист		
					Лист		
					Лист		
					Лист		
					Лист		
					Лист		
					Лист		
					Лист		
					Лист		
					Лист		
					Лист		
					Лист		
					Лист		
					Лист		
					Лист		
					Лист		
					Лист		
					Лист		
					Лист		
					Лист		
					Лист		
					Лист		
					Лист		
					Лист		
					Лист		
					Лист		
					Лист		
					Лист		
					Лист		
					Лист		
					Лист		
					Лист		
					Лист		
					Лист		
					Лист		
					Лист		
					Лист		
					Лист		
					Лист		
					Лист		
					Лист		
					Лист		
					Лист		
					Лист		
					Лист		
					Лист		
					Лист		
					Лист		
					Лист		
					Лист		
					Лист		
					Лист		
					Лист		
					Лист		
					Лист		
					Лист		
					Лист		
					Лист		
					Лист		
					Лист		
					Лист		
					Лист		
					Лист		
					Лист		
					Лист		
					Лист		
					Лист		
					Лист		
					Лист		
					Лист		
					Лист		
					Лист		
					Лист		
					Лист		
					Лист		
					Лист		
					Лист		
					Лист		
					Лист		
					Лист		
					Лист		
					Лист		
					Лист		
					Лист		
					Лист		
					Лист		
					Лист		
					Лист		
					Лист		
					Лист		
					Лист		
					Лист		
					Лист		
					Лист		
					Лист		
					Лист		
					Лист		
					Лист		
					Лист		
					Лист		
					Лист		
					Лист		
					Лист		
					Лист		
					Лист		
					Лист		

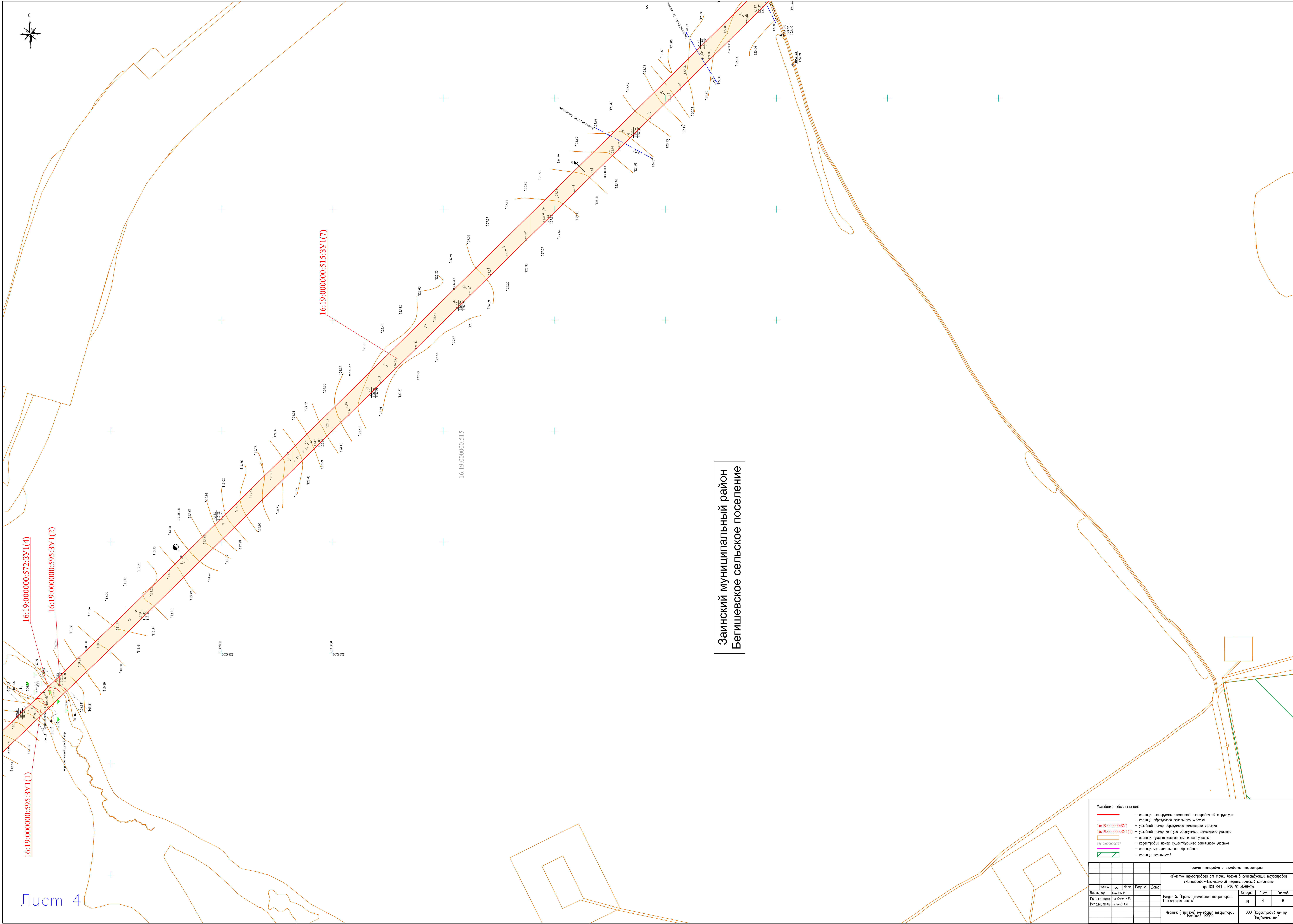




Зайнский муниципальный район  
Бегичевское сельское поселение

Условные обозначения:						Проект планировки и межевания территории		
						— граница планировки элементов планировочной структура		
						— граница образуемого земельного участка		
16:19-000000:3Y1						— условный номер образуемого земельного участка		
16:19-000000:3Y1(1)						— условный номер контура образуемого земельного участка		
						— граница существующего земельного участка		
16:19-000000:327						— кадастровый номер существующего земельного участка		
						— граница муниципального образования		
						— граница лесничеств		
								
								
								
								
								
								
								
								
								
								
								
								
								
								
								
								
								
								
								
								



Заинский муниципальный район  
Бегишевское сельское поселение

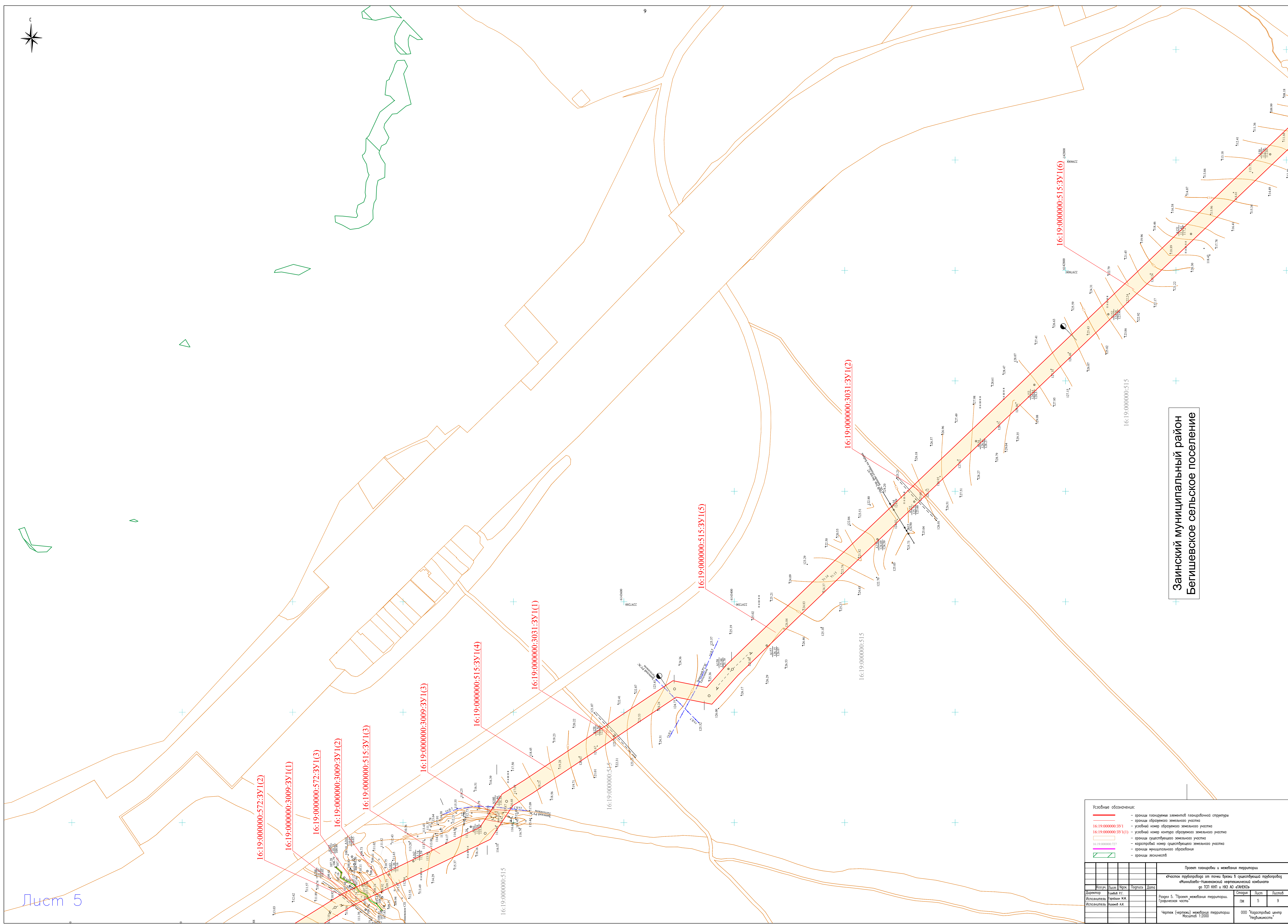
Лист 4

**Условные обозначения:**

- граница планировки земельных участка
- граница образованного земельного участка
- условный номер образуемого земельного участка
- условный номер контура образуемого земельного участка
- границы существующего земельного участка
- кадастровый номер существующего земельного участка
- границы муниципального образования
- граница местности

						<b>Проект планировки и межевания территории</b>		
						<b>«Часток трубопровода от точки бреша В существующий трубопровод «Мембрано-Панельный индустриальный комбинат» по ТПН ИИХ в НСЗ АО «АНКО»</b>		
						<b>Раздел 5. Территория межевания территории: разрывная часть.</b>		
						<b>Чертеж (карты) межевания территории: Масштаб 1:2000</b>		
Директор	Колосов Г.В.	Торк.	Портняга	Листо		Старший	Листо	Листо
Исполнитель	Григорин И.А.					ИМ	4	9
Исполнитель	Кузнецов А.В.							
							ООО "Кадастровый центр "Нефтехимик"	





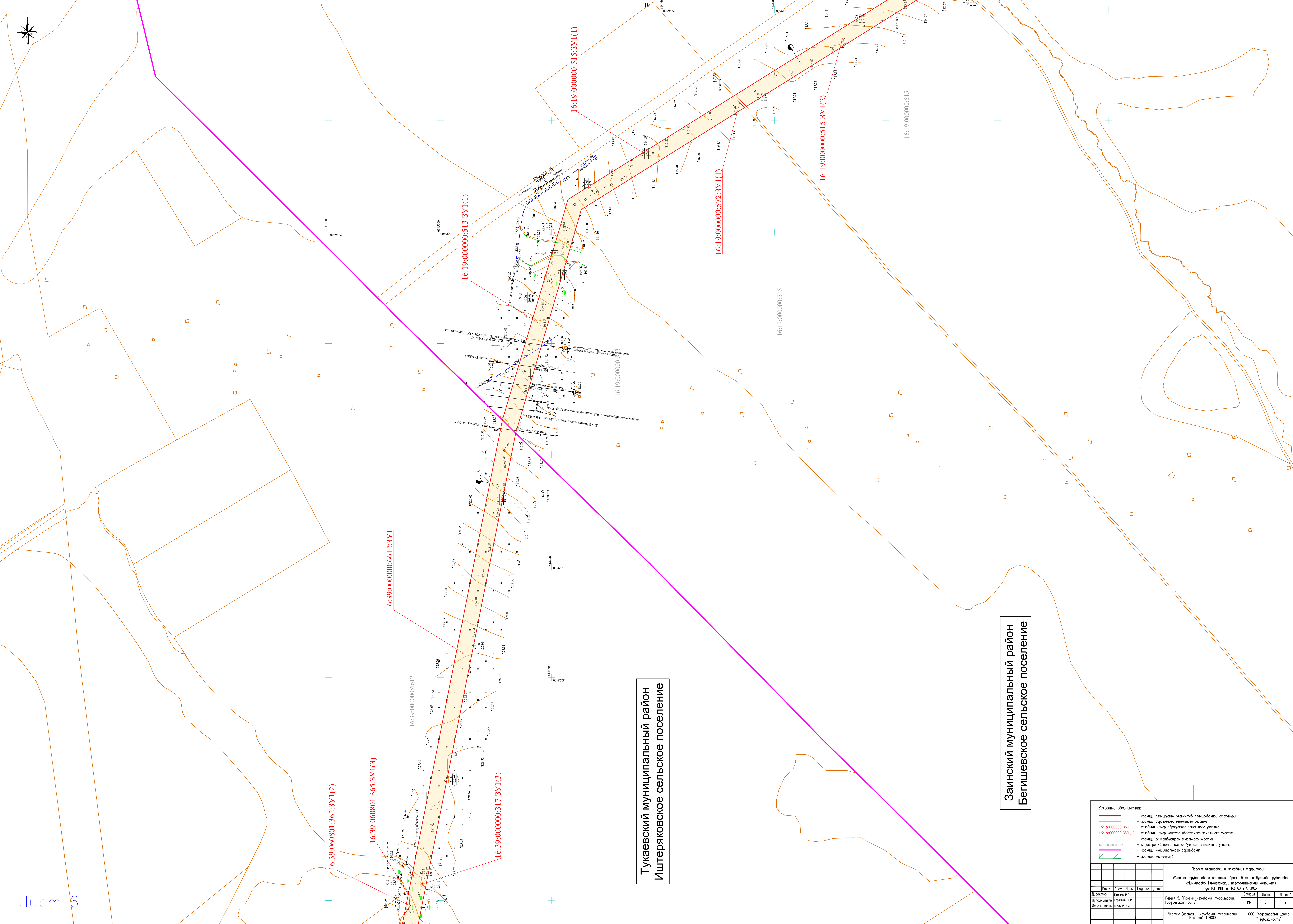
Заинский муниципальный район  
Бегишевское сельское поселение

Условные обозначения:

- граница планируемых элементов планировочной структуры
- граница образуемого земельного участка
- 16.19.0.000000.ЗУ(1) - условный номер контура образуемого земельного участка
- граница существующего земельного участка
- 16.19.0.000000.ЗУ(1) - кадастровый номер существующего земельного участка
- граница муниципитетного образования
- граница лесничеств

Проект планировки и межевания территории					
«Частая застройка» в границах территории «Муниципально-наименованная рекреационная зона»					
по ИПН 111 и ИС 40 «АНЕКО»					
Кол. у	Лист	Нр/к	Полнр/к	Дата	
Директор	Исполн. Г.Р.	Исполн. М.К.	Исполн. И.И.		
Исполнитель	Исполнитель	Исполнитель	Исполнитель		
Раздел 5. "Проект межевания территории. (границы части)"				Листов	Листов
				1М	5 9
Чертеж (чертежи) межевания территории Исполн. 12.000				000 "Кадастровый центр "Нефтяники"	





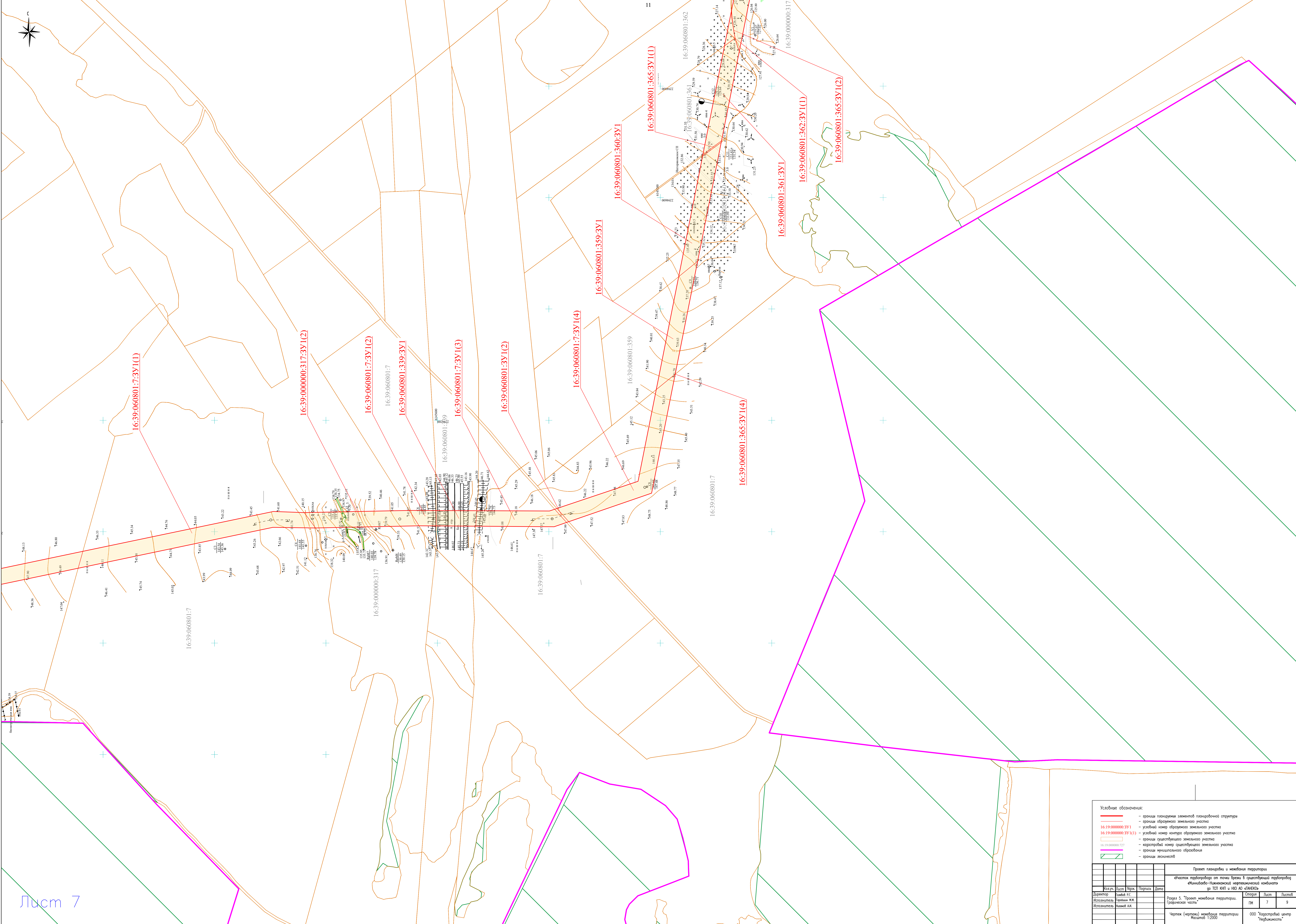
Тукаевский муниципальный район  
Иштерьяковское сельское поселение

Зайнский муниципальный район  
Бегичевское сельское поселение

- Условные обозначения:
- граница планируемыми элементами планировочной структуры
  - граница образуемого земельного участка
  - 16:19:000000:3Y1 — условный номер образуемого земельного участка
  - 16:19:000000:3Y1(1) — условный номер контура образуемого земельного участка
  - граница существующего земельного участка
  - 16:19:000000:327 — кадастровый номер существующего земельного участка
  - граница муниципальное образования
  - граница лесничеств

Проект планировки и межевания территории					
Участок трубопровода от точки брейки в существующий трубопровод «Миньибово-Нижнекамский нефтянический комбинат»					
по ТПД ИМП и ИСЗ АО «ИНЕКО»					
Директор	Колос	Лист	Нарк	Порядок	Дата
Исполнитель	Колос	Лист	Нарк	Порядок	Дата
Исполнитель	Нижне	Лист	Нарк	Порядок	Дата
Раздел 5. "Проект межевания территории. Графическая часть"				Лист	Листов
Чертеж (чертежи) межевания территории Масштаб 1:2000				Лист	Листов
000 "Картографический центр "Небуклиность"				Лист	Листов





Условные обозначения:

— границы планировки элементов планировочной структуры

— границы образуемого земельного участка

16:39:000000:3Y1

— условный номер образуемого земельного участка

16:39:000000:3Y1(1)

— условный номер контура образуемого земельного участка

— границы существующего земельного участка

16:39:000000:327


— кадастровый номер существующего земельного участка

— границы муниципальное образования

— границы лесничеств

						Проект планировки и межевания территории		
						«Участок трубопровода от точки брейки в существующий трубопровод «Миниобвод-Нижнекамский нефтегазовый комбинат» для ТЭП КНП и НЗ АО «ИНЕО»		
Директор	Колос	Лист	Пункт	Порядок	Дата	Раздел 5. «Проект межевания территории. Графическая часть»		
Исполнитель	Гаврилин И.М.	Исполнитель	Наумов А.И.			Листы	Лист	Листов
						Г.М.	7	9
						Чертеж (чертежи) межевания территории Масштаб 1:2000		
						000 «Кадастровый центр "Неблизинность"»		





Условные обозначения:

— границы планировки элементов планировочной структуры

— границы обрабатываемого земельного участка

16:19:000000:3Y1

— условный номер обрабатываемого земельного участка

16:19:000000:3Y1(1)

— условный номер контура обрабатываемого земельного участка

— границы существующего земельного участка

16:19:000000:227

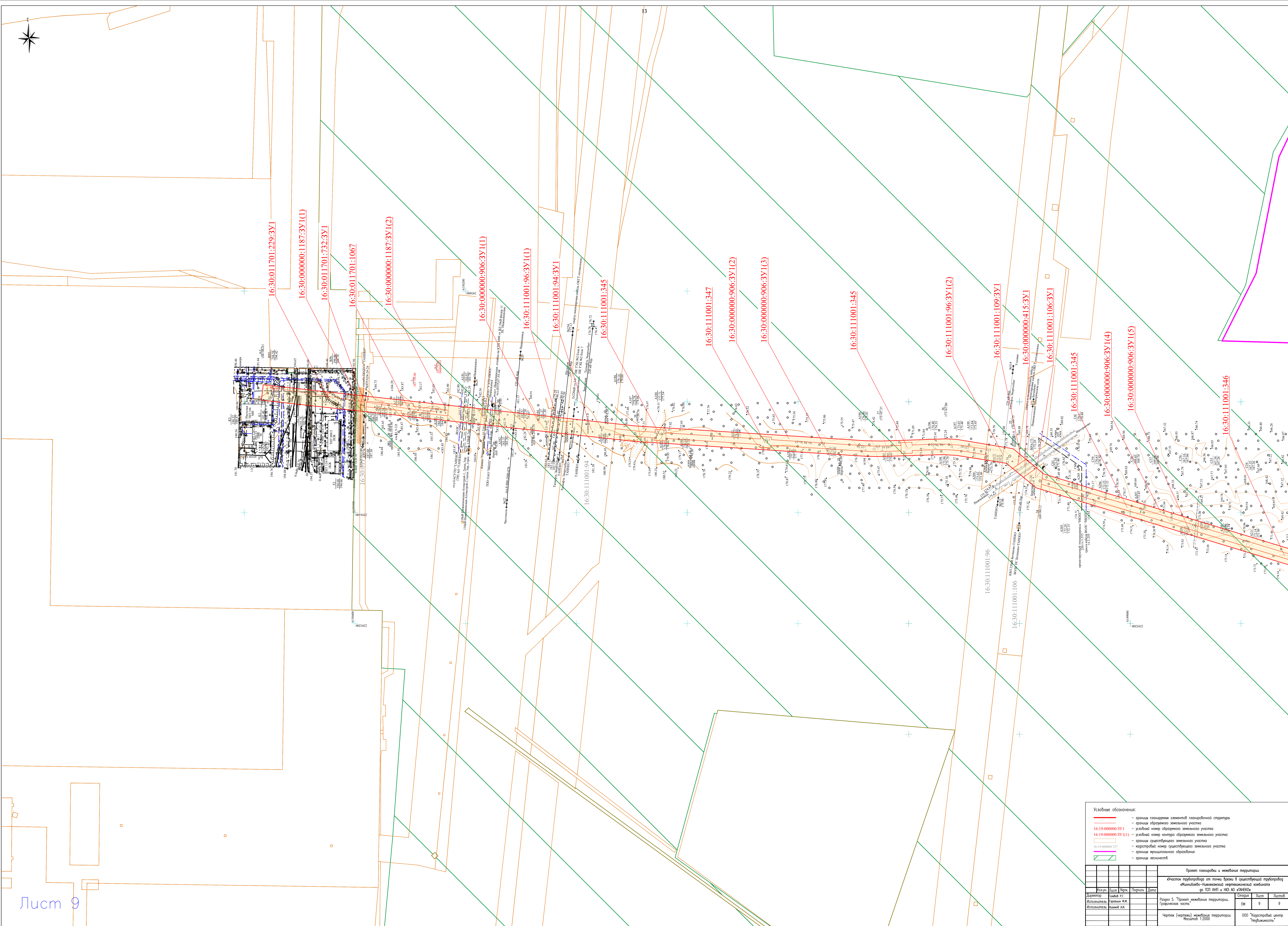
— кадастровый номер существующего земельного участка

— границы муниципальное образования

— границы населенности

Проект планировки и межевания территории				
«Участок трубопровода от точки брейки в существующий трубопровод «Миньиндого-Никитинский нефтяной комбинат»				
по ТПН НПТ и НЗ АО «ННН»				
Директор	Колос	Лист	Нумер	Порядок
Исполнитель	Иванов И.И.	Григорьев И.И.	Иванов И.И.	Иванов И.И.
Раздел 5. «Проект межевания территории. (Графическая часть)»				
Чертеж (чертежи) межевания территории				
Масштаб 1:2000				
000 «Характерный центр «Неблизинность»				





Условные обозначения:

— границы планировки элементов планировочной структуры

— границы образуемого земельного участка

16:19:000000:3Y1

— условный номер образуемого земельного участка

16:19:000000:3Y1(1)

— условный номер контура образуемого земельного участка

— границы существующего земельного участка

16:19:000000:327

— кадастровый номер существующего земельного участка

— границы муниципальное образования

— границы лесничеств

						Проект планировки и межевания территории		
						«Участок трубопровода от точки брейки в существующий трубопровод «Миньинбадо-Нижнекамский нефтехимический комбинат»		
						для ТП1 НПТ и НЗ АО «ННХ»		
Директор	Колос	Лист	Нарк	Порядок	Дата	Раздел 5. «Проект межевания территории. Графическая часть»	Листы	Листов
Исполнитель	Гавриш	И.И.				ТМ	9	9
Исполнитель	Намод	А.И.				Чертеж (чертежи) межевания территории Масштаб 1:2000		
						ООО «Кадастровый центр «Небуклиность»		



## **РАЗДЕЛ 6. ПРОЕКТ МЕЖЕВАНИЯ ТЕРРИТОРИИ. ТЕКСТОВАЯ ЧАСТЬ**

### **6.1 ПЕРЕЧЕНЬ ОБРАЗУЕМЫХ И (ИЛИ) ИЗМЕНЯЕМЫХ ЗЕМЕЛЬНЫХ УЧАСТКОВ**

Перечень образуемых (изменяемых) земельных участков представлен в Таблице №6.



Таблица 6

№№	Условные номера образуемых (изменяемых) земельных участков	Кадастровые номера земельных участков, из которых образуются земельные участки	Площадь образуемых и изменяемых земельных участков	Способы образования (изменения) земельных участков	Сведения об отнесении образуемого земельного участка к определенной категории земель или сведения о необходимости принятия решения о переводе земельного участка из состава одной категории в другую
1	16:19:000000:515:3У1	16:19:000000:515	210487	Образование земельного участка путем выдела земельного участка	Земли сельскохозяйственного назначения, решение о переводе категории не требуется
2	16:19:000000:572:3У1	16:19:000000:572	2540	Образование земельного участка путем раздела с сохранением в измененных границах исходного земельного участка	Земли сельскохозяйственного назначения, решение о переводе категории не требуется
3	16:19:000000:3031:3У1	16:19:000000:3031	414	Образование земельного участка путем раздела с сохранением в измененных границах исходного земельного участка	Земли сельскохозяйственного назначения, решение о переводе категории не требуется
4	16:19:000000:595:3У1	16:19:000000:595	838	Образование земельного участка путем раздела с сохранением в измененных границах исходного земельного участка	Земли сельскохозяйственного назначения, решение о переводе категории не требуется
5	16:19:000000:3009:3У1	16:19:000000:3009	22821	Образование земельного участка путем раздела земельного участка	Земли сельскохозяйственного назначения, решение о переводе категории не требуется



№№	Условные номера образуемых (изменяемых) земельных участков	Кадастровые номера земельных участков, из которых образуются земельные участки	Площадь образуемых и изменяемых земельных участков	Способы образования (изменения) земельных участков	Сведения об отнесении образуемого земельного участка к определенной категории земель или сведения о необходимости принятия решения о переводе земельного участка из состава одной категории в другую
6	16:19:010404:8:3У1	16:19:010404:8	269	Образование земельного участка путем раздела земельного участка	Земли промышленности, энергетики, транспорта, связи, радиовещания, телевидения, информатики, земли для обеспечения космической деятельности, земли обороны, безопасности и земли иного специального назначения, решение о переводе категории не требуется
7	16:19:000000:483:3У1	16:19:000000:483	21808	Образование земельного участка путем выдела земельного участка	Земли сельскохозяйственного назначения, необходим перевод категории земельного участка в земли промышленности, энергетики, транспорта, связи, радиовещания, телевидения, информатики, земли для обеспечения космической деятельности, земли обороны, безопасности и земли иного специального назначения
8	16:19:000000:581:3У1	16:19:000000:581	47416	Образование земельного участка путем раздела земельного участка	Земли сельскохозяйственного назначения, решение о переводе категории не требуется



№№	Условные номера образуемых (изменяемых) земельных участков	Кадастровые номера земельных участков, из которых образуются земельные участки	Площадь образуемых и изменяемых земельных участков	Способы образования (изменения) земельных участков	Сведения об отнесении образуемого земельного участка к определенной категории земель или сведения о необходимости принятия решения о переводе земельного участка из состава одной категории в другую
9	16:19:000000:561:3У1	16:19:000000:561	528	Образование земельного участка путем раздела с сохранением в измененных границах исходного земельного участка	Земли сельскохозяйственного назначения, решение о переводе категории не требуется
10	16:19:000000:727:3У1	16:19:000000:727	1298	Образование земельного участка путем раздела с сохранением в измененных границах исходного земельного участка	Земли промышленности, энергетики, транспорта, связи, радиовещания, телевидения, информатики, земли для обеспечения космической деятельности, земли обороны, безопасности и земли иного специального назначения, решение о переводе категории не требуется
11	16:19:020502:3У1	Земли квартала 16:19:020502	1292	Образование земельного участка из земель, находящихся в государственной или муниципальной собственности	Земли промышленности, энергетики, транспорта, связи, радиовещания, телевидения, информатики, земли для обеспечения космической деятельности, земли обороны, безопасности и земли иного специального назначения, решение о переводе категории не требуется
12	16:19:010503:310:3У1	16:19:010503:310	472	Образование земельного участка путем раздела земельного участка	Земли сельскохозяйственного назначения, решение о переводе категории не требуется



№№	Условные номера образуемых (изменяемых) земельных участков	Кадастровые номера земельных участков, из которых образуются земельные участки	Площадь образуемых и изменяемых земельных участков	Способы образования (изменения) земельных участков	Сведения об отнесении образуемого земельного участка к определенной категории земель или сведения о необходимости принятия решения о переводе земельного участка из состава одной категории в другую
13	16:19:000000:513:3У1	16:19:000000:513	13302	Образование земельного участка путем раздела с сохранением в измененных границах исходного земельного участка	Земли сельскохозяйственного назначения, решение о переводе категории не требуется
14	16:19:000000:18:3У1	16:19:000000:18	1122	Образование земельного участка путем раздела с сохранением в измененных границах исходного земельного участка	Земли промышленности, энергетики, транспорта, связи, радиовещания, телевидения, информатики, земли для обеспечения космической деятельности, земли обороны, безопасности и земли иного специального назначения, решение о переводе категории не требуется
15	16:39:000000:6612:3У1	16:39:000000:6612	22966	Образование земельного участка путем выдела земельного участка	Земли сельскохозяйственного назначения, решение о переводе категории не требуется
16	16:19:010503:3У1	Земли квартала 16:19:010503	510	Образование земельного участка путем раздела с сохранением в измененных границах исходного земельного участка	Земли промышленности, энергетики, транспорта, связи, радиовещания, телевидения, информатики, земли для обеспечения космической деятельности, земли обороны, безопасности и земли иного специального назначения, решение о переводе категории не требуется



№№	Условные номера образуемых (изменяемых) земельных участков	Кадастровые номера земельных участков, из которых образуются земельные участки	Площадь образуемых и изменяемых земельных участков	Способы образования (изменения) земельных участков	Сведения об отнесении образуемого земельного участка к определенной категории земель или сведения о необходимости принятия решения о переводе земельного участка из состава одной категории в другую
17	16:39:060801:339:3У1	16:39:060801:339	1999	Образование земельного участка путем раздела с сохранением в измененных границах исходного земельного участка	Земли промышленности, энергетики, транспорта, связи, радиовещания, телевидения, информатики, земли для обеспечения космической деятельности, земли обороны, безопасности и земли иного специального назначения, решение о переводе категории не требуется
18	16:39:000000:317:3У1	16:39:000000:317	9823	Образование земельного участка путем раздела с сохранением в измененных границах исходного земельного участка	Земли сельскохозяйственного назначения, решение о переводе категории не требуется
19	16:39:060801:359:3У1	16:39:060801:359	5786	Образование земельного участка путем раздела земельного участка	Земли сельскохозяйственного назначения, решение о переводе категории не требуется
20	16:39:060801:360:3У1	16:39:060801:360	6137	Образование земельного участка путем раздела земельного участка	Земли сельскохозяйственного назначения, решение о переводе категории не требуется
21	16:39:060801:361:3У1	16:39:060801:361	5344	Образование земельного участка путем раздела земельного участка	Земли сельскохозяйственного назначения, решение о переводе категории не требуется
22	16:39:060801:362:3У1	16:39:060801:362	605	Образование земельного участка путем раздела земельного участка	Земли сельскохозяйственного назначения, решение о переводе категории не требуется



№№	Условные номера образуемых (изменяемых) земельных участков	Кадастровые номера земельных участков, из которых образуются земельные участки	Площадь образуемых и изменяемых земельных участков	Способы образования (изменения) земельных участков	Сведения об отнесении образуемого земельного участка к определенной категории земель или сведения о необходимости принятия решения о переводе земельного участка из состава одной категории в другую
23	16:39:060801:7:3У1	16:39:060801:7	26910	Образование земельного участка путем раздела с сохранением в измененных границах исходного земельного участка	Земли сельскохозяйственного назначения, решение о переводе категории не требуется
24	16:39:060801:87:3У1	16:39:060801:87	14133	Образование земельного участка путем раздела с сохранением в измененных границах исходного земельного участка	Земли сельскохозяйственного назначения, решение о переводе категории не требуется
25	16:39:060801:3У1	16:39:060801	263	Образование земельного участка из земель, находящихся в государственной или муниципальной собственности	Земли промышленности, энергетики, транспорта, связи, радиовещания, телевидения, информатики, земли для обеспечения космической деятельности, земли обороны, безопасности и земли иного специального назначения, решение о переводе категории не требуется
26	16:39:060801:365:3У1	16:39:060801:365	112	Образование земельного участка путем раздела земельного участка	Земли сельскохозяйственного назначения, решение о переводе категории не требуется



№№	Условные номера образуемых (изменяемых) земельных участков	Кадастровые номера земельных участков, из которых образуются земельные участки	Площадь образуемых и изменяемых земельных участков	Способы образования (изменения) земельных участков	Сведения об отнесении образуемого земельного участка к определенной категории земель или сведения о необходимости принятия решения о переводе земельного участка из состава одной категории в другую
27	16:30:111001:3У1	Земли квартала 16:30:111001	8450	Образование земельного участка из земель, находящихся в государственной или муниципальной собственности	Земли промышленности, энергетики, транспорта, связи, радиовещания, телевидения, информатики, земли для обеспечения космической деятельности, земли обороны, безопасности и земли иного специального назначения, решение о переводе категории не требуется
28	16:30:111001:96:3У1	16:30:111001:96	2549	Образование земельного участка путем раздела с сохранением в измененных границах исходного земельного участка	Земли лесного фонда, решение о переводе категории не требуется
29	16:30:111001:94:3У1	16:30:111001:94	2455	Образование земельного участка путем раздела с сохранением в измененных границах исходного земельного участка	Земли лесного фонда, решение о переводе категории не требуется
30	16:30:111001:109:3У1	16:30:111001:109	131	Образование земельного участка путем раздела с сохранением в измененных границах исходного земельного участка	Земли лесного фонда, решение о переводе категории не требуется
31	16:30:111001:106:3У1	16:30:111001:106	752	Образование земельного участка путем раздела с сохранением в измененных границах исходного земельного участка	Земли лесного фонда, решение о переводе категории не требуется



№№	Условные номера образуемых (изменяемых) земельных участков	Кадастровые номера земельных участков, из которых образуются земельные участки	Площадь образуемых и изменяемых земельных участков	Способы образования (изменения) земельных участков	Сведения об отнесении образуемого земельного участка к определенной категории земель или сведения о необходимости принятия решения о переводе земельного участка из состава одной категории в другую
32	16:30:011701:732:3У1	16:30:011701:732	281	Образование земельного участка путем раздела с сохранением в измененных границах исходного земельного участка	Земли лесного фонда, решение о переводе категории не требуется
33	16:30:011701:229:3У1	16:30:011701:229	4712	Образование земельного участка путем раздела земельного участка	Земли промышленности, энергетики, транспорта, связи, радиовещания, телевидения, информатики, земли для обеспечения космической деятельности, земли обороны, безопасности и земли иного специального назначения, решение о переводе категории не требуется
34	16:30:000000:906:3У1	16:30:000000: 906	19458	Образование земельного участка путем раздела с сохранением в измененных границах исходного земельного участка	Земли лесного фонда, решение о переводе категории не требуется
35	16:30:000000:415:3У1	16:30:000000:415	698	Образование земельного участка путем раздела с сохранением в измененных границах исходного земельного участка	Земли лесного фонда, решение о переводе категории не требуется
36	16:30:000000:1315:3У1	16:30:000000:1315	14042	Образование земельного участка путем раздела с сохранением в измененных границах исходного земельного участка	Земли лесного фонда, решение о переводе категории не требуется



№№	Условные номера образуемых (изменяемых) земельных участков	Кадастровые номера земельных участков, из которых образуются земельные участки	Площадь образуемых и изменяемых земельных участков	Способы образования (изменения) земельных участков	Сведения об отнесении образуемого земельного участка к определенной категории земель или сведения о необходимости принятия решения о переводе земельного участка из состава одной категории в другую
37	16:30:000000:1315:3У2	16:30:000000:1315	4166	Образование земельного участка путем раздела с сохранением в измененных границах исходного земельного участка	Земли лесного фонда, решение о переводе категории не требуется
38	16:30:000000:1187:3У1	16:30:000000:1187	5372	Образование земельного участка путем раздела с сохранением в измененных границах исходного земельного участка	Земли лесного фонда, решение о переводе категории не требуется
39	16:53:000000:2154:3У1	16:53:000000:2154	19502	Образование земельного участка путем раздела с сохранением в измененных границах исходного земельного участка	Земли лесного фонда, решение о переводе категории не требуется



## Дополнение к Таблице №6:

а) номера характерных точек, образуемых (изменяемых) земельных участков и соответствующий им перечень координат приведены ниже;

б) образуемые (изменяемые) земельные участки не относятся к территории общего пользования;

в) земельные участки, в отношении которых предполагаются их резервирование и (или) изъятие для государственных или муниципальных нужд, не предусмотрены, поэтому их условные номера, кадастровые номера или иные ранее присвоенные государственные учетные номера не приводятся;

г) перечень кадастровых номеров существующих земельных участков, на которых может быть размещен линейный объект на условиях сервитута, публичного сервитута:

№№	Кадастровый номер земельного участка	Адрес земельного участка
1	16:30:111001:345	Республика Татарстан, Нижнекамский муниципальный район, муниципальное образование «город Нижнекамск», ГКУ «Нижнекамское лесничество», Биклянское участковое лесничество, квартал 106, часть выделов 7, 8, 12, 16, 24
2	16:30:111001:346	Республика Татарстан, Нижнекамский муниципальный район, муниципальное образование «город Нижнекамск», ГКУ «Нижнекамское лесничество», Биклянское участковое лесничество, квартал 110, часть выдела 1
3	16:30:111001:347	Республика Татарстан, Нижнекамский муниципальный район, Нижнекамское лесничество, Биклянское участковое лесничество, квартал 106, часть выделов 12, 13
4	16:30:111001:348	Республика Татарстан, Нижнекамский муниципальный район, Нижнекамское лесничество, Кзыл-Юлское участковое лесничество, квартал 3, часть выделов 10, 12, 23, 36, 38, 39, квартал 5, часть выделов 6, 18, 19
5	16:30:111001:349	Республика Татарстан, Нижнекамский муниципальный район, Нижнекамское лесничество, Биклянское участковое лесничество, квартал 110, часть выделов 1, 9, 15, 16, 17, 18, 20
6	16:30:011701:1067	Республика Татарстан, Нижнекамский муниципальный район, Нижнекамское лесничество, Биклянское участковое лесничество, квартал 97, часть выдела 10



## 6.2 ПЕРЕЧЕНЬ КООРДИНАТ ХАРАКТЕРНЫХ ТОЧЕК ОБРАЗУЕМЫХ И (ИЛИ) ИЗМЕНЯЕМЫХ ЗЕМЕЛЬНЫХ УЧАСТКОВ

Документация по планировке территории предусматривает образование 39 (тридцати девяти) земельных участков.

### Сведения о земельном участке

**16:19:000000:515:3У1**

Условный номер земельного участка: 16:19:000000:515:3У1		
Площадь земельного участка: 210487 м <sup>2</sup>		
Обозначение характерных точек границ	Координаты, м	
	X	Y
16:19:000000:515:3У1(1)		
1	444758,02	2296200,87
2	444783,27	2296214,45
3	444770,71	2296258,52
4	444473,27	2296444,27
5	444453,79	2296423,42
6	444746,74	2296240,48
1	444758,02	2296200,87
16:19:000000:515:3У1(2)		
7	444089,60	2296650,84
8	444450,50	2296425,51
9	444470,10	2296446,25
10	444110,20	2296670,99
7	444089,60	2296650,84
16:19:000000:515:3У1(3)		
11	444014,50	2296686,92
12	444029,50	2296707,23
13	444030,80	2296709,40
14	443860,80	2296791,68
15	443851,30	2296805,91
16	443837,70	2296802,97
17	443827,00	2296801,72
18	443821,50	2296800,18
19	443841,70	2296769,89
11	444014,50	2296686,92
16:19:000000:515:3У1(4)		
20	443839,40	2296823,74
21	443820,60	2296851,84
22	443780,60	2296876,80
23	443640,90	2296970,25
24	443628,50	2296958,22
25	443620,60	2296950,15
26	443765,30	2296853,40
27	443801,00	2296831,09
28	443806,90	2296822,12
29	443818,20	2296822,72
20	443839,40	2296823,74



16:19:000000:515:3Y1(5)		
30	443615,50	2296953,58
31	443624,00	2296962,22
32	443635,70	2296973,71
33	443511,20	2297057,03
34	443450,00	2297044,90
35	443413,20	2297086,57
36	443236,70	2297256,69
37	443076,00	2297410,00
38	443056,20	2297390,20
39	443217,30	2297236,47
40	443392,80	2297067,43
41	443440,60	2297014,47
42	443505,20	2297027,31
30	443615,50	2296953,58
16:19:000000:515:3Y1(6)		
43	443053,30	2297393,01
44	443073,10	2297412,81
45	442345,00	2298107,65
46	442337,20	2298101,46
47	442326,30	2298086,72
43	443053,30	2297393,01
16:19:000000:515:3Y1(7)		
48	442279,10	2298132,16
49	442156,90	2298249,70
50	441014,30	2299374,13
51	441027,20	2299400,69
52	442176,50	2298269,71
53	442301,20	2298149,70
54	442295,50	2298145,46
48	442279,10	2298132,16
16:19:000000:515:3Y1(8)		
55	441011,00	2299377,41
56	441024,10	2299403,79
57	4403650	2300052,38
58	440171,90	2300215,96
59	439455,30	2300156,47
60	439456,70	2300129,16
61	439456,80	2300128,49
62	440162,70	2300187,05
63	440346,10	2300031,70
55	441011,00	2299377,41
16:19:000000:515:3Y1(9)		
64	439262,50	2300240,59
65	439272,90	2300240,59
66	439272,90	2300190,59
67	439272,50	2300190,59
68	439289,50	2300105,29
69	439374,00	2300121,61
70	439385,10	2300122,53
71	439387,40	2300150,82



72	439369,40	2300149,25
73	439311,50	2300138,08
74	439284,40	2300273,92
75	439276,50	2300277,65
76	439256,70	2300283,40
77	439253,90	2300283,51
64	439262,50	2300240,59
16:19:000000:515:3У1(10)		
78	439243,10	2300337,73
79	439270,50	2300343,24
80	439253,40	2300428,62
81	439179,20	2300512,80
82	439176,20	2300510,15
83	439161,50	2300490,57
84	439227,50	2300415,75
78	439243,10	2300337,73
16:19:000000:515:3У1(11)		
85	439120,90	2300536,63
86	439162,80	2300522,19
87	439167,40	2300526,21
88	439124,30	2300575,21
89	438910,00	2300865,30
90	438888,40	2300847,37
91	439102,80	2300557,15
85	439120,90	2300536,63

### Сведения о земельном участке

**16:19:000000:572:3У1**

Условный номер земельного участка: 16:19:000000:572:3У1		
Площадь земельного участка: 2540 м2		
Обозначение характерных точек границ	Координаты, м	
	X	Y
16:19:000000:572:3У1(1)		
1	444453,79	2296423,42
2	444473,27	2296444,27
3	444470,09	2296446,25
4	444450,45	2296425,51
1	444453,79	2296423,42
16:19:000000:572:3У1(2)		
5	444085,58	2296652,78
6	444089,63	2296650,84
7	444110,21	2296670,99
8	444106,77	2296672,66
5	444085,58	2296652,78
16:19:000000:572:3У1(3)		
9	444047,27	2296671,18
10	444076,14	2296657,32
11	444086,23	2296665,73
12	444097,59	2296677,09



13	444070,89	2296690,01
14	444064,48	2296687,98
15	444056,98	2296680,98
16	444047,48	2296671,48
9	444047,27	2296671,18
16:19:000000:572:3Y1(4)		
17	442312,62	2298099,91
18	442320,23	2298111,21
19	442324,48	2298117,46
20	442332,23	2298117,96
21	442334,52	2298117,69
22	442311,59	2298139,75
23	442309,23	2298137,71
24	442298,48	2298135,96
25	442286,08	2298125,44
17	442312,62	2298099,91
16:19:000000:572:3Y1(5)		
26	438411,65	2301388,72
27	438411,78	2301388,94
28	438418,78	2301406,69
29	438418,03	2301416,94
30	438411,03	2301425,19
31	438403,53	2301418,69
32	438408,53	2301412,94
33	438408,53	2301407,94
34	438404,30	2301396,73
26	438411,65	2301388,72
16:19:000000:572:3Y1(6)		
35	438400,38	2301401,00
36	438401,53	2301410,44
37	438400,78	2301416,19
38	438398,28	2301421,94
39	438398,28	2301423,19
40	438395,28	2301430,19
41	438395,28	2301431,44
42	438396,53	2301433,44
43	438396,53	2301434,69
44	438402,82	2301439,73
45	438400,03	2301442,77
46	438396,53	2301440,44
47	438392,03	2301436,43
48	438389,53	2301433,43
49	438388,78	2301429,43
50	438387,53	2301426,93
51	438388,28	2301425,68
52	438388,78	2301423,68
53	438389,53	2301423,18
54	438391,28	2301422,43
55	438393,78	2301419,93
56	438396,53	2301418,18
57	438398,28	2301414,94



58	438399,03	2301412,94
59	438399,03	2301408,69
60	438398,28	2301403,28
35	438400,38	2301401,00

**Сведения о земельном участке  
16:19:000000:3031:3У1**

Условный номер земельного участка: 16:19:000000:3031:3У1		
Площадь земельного участка: 414 м2		
Обозначение характерных точек границ	Координаты, м	
	X	Y
16:19:000000:3031:3У1(1)		
1	443620,60	2296950,15
2	443628,48	2296958,22
3	443640,92	2296970,25
4	443635,73	2296973,71
5	443623,98	2296962,22
6	443615,47	2296953,58
1	443620,60	2296950,15
16:19:000000:3031:3У1(2)		
7	443056,21	2297390,20
8	443076,01	2297410,00
9	443073,07	2297412,81
10	443053,27	2297393,01
7	443056,21	2297390,20
16:19:000000:3031:3У1(3)		
11	441014,28	2299374,13
12	441027,21	2299400,69
13	441025,58	2299402,29
14	441012,53	2299375,85
11	441014,28	2299374,13
16:19:000000:3031:3У1(4)		
15	441012,53	2299375,85
16	441025,58	2299402,29
17	441024,05	2299403,79
18	441010,95	2299377,41
15	441012,53	2299375,85

**Сведения о земельном участке  
16:19:000000:595:3У1**

Условный номер земельного участка: 16:19:000000:595:3У1		
Площадь земельного участка: 838 м2		
Обозначение характерных точек границ	Координаты, м	
	X	Y
16:19:000000:595:3У1(1)		
1	442326,30	2298086,72



2	442312,60	2298099,91
3	442320,20	2298111,21
4	442324,50	2298117,46
5	442332,20	2298117,96
6	442334,50	2298117,69
7	442345,00	2298107,65
8	442337,20	2298101,46
1	442326,30	2298086,72
16:19:000000:595:3У1(2)		
9	442286,10	2298125,44
10	442279,10	2298132,16
11	442295,50	2298145,46
12	442301,20	2298149,70
13	442311,60	2298139,75
14	442309,20	2298137,71
15	442298,50	2298135,96
9	442286,10	2298125,44

**Сведения о земельном участке  
16:19:000000:3009:3У1**

Условный номер земельного участка: 16:19:000000:3009:3У1		
Площадь земельного участка: 22821 м2		
Обозначение характерных точек границ	Координаты, м	
	X	Y
16:19:000000:3009:3У1(1)		
1	444076,14	2296657,32
2	444085,58	2296652,78
3	444106,77	2296672,66
4	444097,59	2296677,09
5	444086,23	2296665,73
1	444076,14	2296657,32
16:19:000000:3009:3У1(2)		
6	444014,48	2296686,92
7	444047,27	2296671,18
8	444047,48	2296671,48
9	444056,98	2296680,98
10	444064,48	2296687,98
11	444070,89	2296690,01
12	444030,82	2296709,40
13	444029,48	2296707,23
6	444014,48	2296686,92
16:19:000000:3009:3У1(3)		
14	443851,27	2296805,91
15	443839,37	2296823,74
16	443818,23	2296822,72
17	443806,94	2296822,12
18	443821,52	2296800,18
19	443826,98	2296801,72
20	443837,73	2296802,97



14	443851,27	2296805,91
16:19:000000:3009:3У1(4)		
21	438888,41	2300847,37
22	438909,97	2300865,30
23	438826,25	2300978,64
24	438402,82	2301439,73
25	438396,53	2301434,69
26	438396,53	2301433,44
27	438395,28	2301431,44
28	438395,28	2301430,19
29	438398,28	2301423,19
30	438398,28	2301421,94
31	438400,78	2301416,19
32	438401,53	2301410,44
33	438400,38	2301401,00
34	438404,30	2301396,73
35	438408,53	2301407,94
36	438408,53	2301412,94
37	438403,53	2301418,69
38	438411,03	2301425,19
39	438418,03	2301416,94
40	438418,78	2301406,69
41	438411,78	2301388,94
42	438411,65	2301388,72
43	438804,18	2300961,41
21	438888,41	2300847,37

**Сведения о земельном участке  
16:19:010404:8:3У1**

Условный номер земельного участка: 16:19:010404:8:3У1		
Площадь земельного участка: 269 м2		
Обозначение характерных точек границ	Координаты, м	
	X	Y
1	439262,47	2300240,59
2	439272,47	2300190,59
3	439272,85	2300190,59
4	439272,85	2300240,59
1	439262,47	2300240,59

**Сведения о земельном участке  
16:19:000000:483:3У1**

Условный номер земельного участка: 16:19:000000:483:3У1		
Площадь земельного участка: 21808		
Обозначение характерных точек границ	Координаты, м	
	X	Y
16:19:000000:483:3У1(1)		



1	437805,21	2301636,84
2	437811,19	2301664,2
3	437686,69	2301694,15
4	437585,4	2301725,52
5	437584,03	2301712,98
6	437582,37	2301697,16
7	437678,84	2301667,27
1	437805,21	2301636,84
16:19:000000:483:3Y1(2)		
8	436928,16	2301847,99
9	436898,62	2301980,24
10	436871,3	2301974,15
11	436855,13	2302046,66
12	436802,61	2302034,95
13	436842,47	2301856,52
14	436829,18	2301853,7
15	436832,93	2301836,05
16	436846,33	2301838,89
17	436848,13	2301830,78
8	436928,16	2301847,99

### Сведения о земельном участке

**16:19:000000:581:3Y1**

Условный номер земельного участка: 16:19:000000:581:3Y1		
Площадь земельного участка: 47416 м2		
Обозначение характерных точек границ	Координаты, м	
	X	Y
16:19:000000:581:3Y1(1)		
1	438376,33	2301427,18
2	438379,78	2301432,48
3	438388,03	2301441,98
4	438391,28	2301450,98
5	438382,28	2301460,48
6	438382,49	2301461,86
7	438317,79	2301532,30
8	438182,56	2301574,49
9	438172,52	2301548,30
10	438302,46	2301507,60
1	438376,33	2301427,18
16:19:000000:581:3Y1(2)		
11	438172,52	2301548,30
12	438182,56	2301574,49
13	437811,19	2301664,20
14	437805,21	2301636,84
11	438172,52	2301548,30
16:19:000000:581:3Y1(3)		
15	436909,47	2301802,97
16	436890,83	2301798,68
17	436856,58	2301792,90



18	436904,71	2301577,02
19	437520,49	2301716,03
20	437578,70	2301698,29
21	437580,28	2301713,23
22	437581,75	2301726,65
23	437521,28	2301744,91
24	436957,36	2301617,61
25	436950,32	2301619,80
15	436909,47	2301802,97

**Сведения о земельном участке  
16:19:000000:561:3У1**

Условный номер земельного участка: 16:19:000000:561:3У1		
Площадь земельного участка: 528 м2		
Обозначение характерных точек границ	Координаты, м	
	X	Y
16:19:000000:561:3У1(1)		
1	438376,33	2301427,18
2	438398,28	2301403,28
3	438399,03	2301408,69
4	438399,03	2301412,94
5	438398,28	2301414,94
6	438396,53	2301418,18
7	438393,78	2301419,93
8	438391,28	2301422,43
9	438389,53	2301423,18
10	438388,78	2301423,68
11	438388,28	2301425,68
12	438387,53	2301426,93
13	438388,78	2301429,43
14	438389,53	2301433,43
15	438392,03	2301436,43
16	438396,53	2301440,44
17	438400,03	2301442,77
18	438382,49	2301461,86
19	438382,28	2301460,48
20	438391,28	2301450,98
21	438388,03	2301441,98
22	438379,78	2301432,48
1	438376,33	2301427,18
16:19:000000:561:3У1(2)		
23	437582,37	2301697,16
24	437584,03	2301712,98
25	437585,40	2301725,52
26	437581,75	2301726,65
27	437580,28	2301713,23
28	437578,70	2301698,29
23	437582,37	2301697,16



**Сведения о земельном участке**  
**16:19:000000:727:3У1**

Условный номер земельного участка: 16:19:000000:727:3У1		
Площадь земельного участка: 1298 м2		
Обозначение характерных точек границ	Координаты, м	
	X	Y
1	436909,47	2301802,97
2	436904,21	2301826,59
3	436872,09	2301819,98
4	436851,53	2301815,52
5	436856,58	2301792,90
6	436890,83	2301798,68
1	436909,47	2301802,97

**Сведения о земельном участке**  
**16:19:020502:3У1**

Условный номер земельного участка: 16:19:020502:3У1		
Площадь земельного участка: 1292 м2		
Обозначение характерных точек границ	Координаты, м	
	X	Y
1	436904,21	2301826,59
2	436908,02	2301827,37
3	436931,65	2301832,37
4	436928,16	2301847,99
5	436848,13	2301830,78
6	436851,53	2301815,52
7	436872,09	2301819,98
1	436904,21	2301826,59

**Сведения о земельном участке**  
**16:19:010503:310:3У1**

Условный номер земельного участка: 16:19:010503:310:3У1		
Площадь земельного участка: 472 м2		
Обозначение характерных точек границ	Координаты, м	
	X	Y
1	439149,47	2300504,24
2	439120,92	2300536,63
3	439162,77	2300522,19
1	439149,47	2300504,24



**Сведения о земельном участке**  
**16:19:000000:513:3У1**

Условный номер земельного участка: 16:19:000000:513:3У1		
Площадь земельного участка: 13302 м2		
Обозначение характерных точек границ	Координаты, м	
	X	Y
16:19:000000:513:3У1(1)		
1	444864,41	2295839,15
2	444888,34	2295862,45
3	444783,27	2296214,45
4	444758,02	2296200,87
1	444864,41	2295839,15
16:19:000000:513:3У1(2)		
5	439387,35	2300150,82
6	439385,07	2300122,53
7	439456,76	2300128,49
8	439456,74	2300129,16
9	439455,32	2300156,47
5	439387,35	2300150,82
16:19:000000:513:3У1(3)		
10	439253,89	2300283,51
11	439250,90	2300298,44
12	439278,35	2300303,95
13	439284,36	2300273,92
14	439276,49	2300277,65
15	439256,74	2300283,40
10	439253,89	2300283,51

**Сведения о земельном участке**  
**16:19:000000:18:3У1**

Условный номер земельного участка: 16:19:000000:18:3У1		
Площадь земельного участка: 1122 м2		
Обозначение характерных точек границ	Координаты, м	
	X	Y
1	439250,90	2300298,44
2	439243,05	2300337,73
3	439270,50	2300343,24
4	439278,35	2300303,95
1	439250,90	2300298,44



**Сведения о земельном участке**  
**16:39:000000:6612:3У1**

Условный номер земельного участка: 16:39:000000:6612:3У1		
Площадь земельного участка: 22966 м2		
Обозначение характерных точек границ	Координаты, м	
	X	Y
1	445024,09	2295034,27
2	444864,41	2295839,15
3	444888,34	2295862,45
4	445047,95	2295057,85
5	445040,67	2295051,01
1	445024,09	2295034,27

**Сведения о земельном участке**  
**16:19:010503:3У1**

Условный номер земельного участка: 16:19:010503:3У1		
Площадь земельного участка: 510 м2		
Обозначение характерных точек границ	Координаты, м	
	X	Y
1	439149,47	2300504,24
2	439161,51	2300490,57
3	439176,24	2300510,15
4	439179,24	2300512,80
5	439167,43	2300526,21
6	439162,77	2300522,19
1	439149,47	2300504,24

**Сведения о земельном участке**  
**16:39:060801:339:3У1**

Условный номер земельного участка: 16:39:060801:339:3У1		
Площадь земельного участка: 1999 м2		
Обозначение характерных точек границ	Координаты, м	
	X	Y
1	445531,22	2294009,89
2	445601,95	2294010,38
3	445602,34	2294038,05
4	445529,13	2294037,75
1	445531,22	2294009,89



**Сведения о земельном участке**  
**16:39:000000:317:3У1**

Условный номер земельного участка: 16:39:000000:317:3У1		
Площадь земельного участка: 9823 м2		
Обозначение характерных точек границ	Координаты, м	
	X	Y
16:39:000000:317:3У1(1)		
1	446643,65	2293658,34
2	446637,15	2293668,30
3	446635,67	2293668,48
4	446627,92	2293669,23
5	446609,92	2293670,48
6	446603,42	2293669,73
7	446602,75	2293669,77
8	446610,17	2293658,41
1	446643,65	2293658,34
16:39:000000:317:3У1(2)		
9	445632,87	2294010,60
10	445818,72	2294006,74
11	445839,17	2294034,32
12	445650,32	2294038,24
9	445632,87	2294010,60
16:39:000000:317:3У1(3)		
13	445024,09	2295034,27
14	445058,08	2294862,91
15	445060,42	2294868,76
16	445062,92	2294876,51
17	445065,42	2294885,26
18	445067,42	2294896,01
19	445069,42	2294908,76
20	445071,17	2294924,01
21	445071,92	2294932,01
22	445072,05	2294936,41
23	445064,10	2294976,48
24	445059,17	2294981,76
25	445058,67	2294983,76
26	445056,67	2294986,26
27	445055,92	2294988,76
28	445055,42	2294992,51
29	445054,67	2294995,26
30	445054,67	2294998,26
31	445055,42	2295001,51
32	445055,42	2295004,76
33	445055,92	2295008,51
34	445057,13	2295011,59
35	445047,95	2295057,85
36	445040,67	2295051,01
13	445024,09	2295034,27



**Сведения о земельном участке  
16:39:060801:359:ЗУ1**

Условный номер земельного участка: 16:39:060801:359:ЗУ1		
Площадь земельного участка: 5786 м2		
Обозначение характерных точек границ	Координаты, м	
	X	Y
1	445132,94	2294485,56
2	445173,14	2294282,90
3	445207,18	2294255,22
4	445166,98	2294457,89
1	445132,94	2294485,56

**Сведения о земельном участке  
16:39:060801:360:ЗУ1**

Условный номер земельного участка: 16:39:060801:360:ЗУ1		
Площадь земельного участка: 6137 м2		
Обозначение характерных точек границ	Координаты, м	
	X	Y
1	445090,58	2294699,09
2	445132,94	2294485,56
3	445166,98	2294457,89
4	445124,04	2294674,31
1	445090,58	2294699,09

**Сведения о земельном участке  
16:39:060801:361:ЗУ1**

Условный номер земельного участка: 16:39:060801:361:ЗУ1		
Площадь земельного участка: 5344 м2		
Обозначение характерных точек границ	Координаты, м	
	X	Y
1	445084,78	2294872,20
2	445123,46	2294677,22
3	445090,00	2294702,00
4	445058,15	2294862,56
5	445060,60	2294868,69
6	445063,11	2294876,45
7	445065,61	2294885,20
8	445065,78	2294886,16
1	445084,78	2294872,20



**Сведения о земельном участке**  
**16:39:060801:362:3У1**

Условный номер земельного участка: 16:39:060801:362:3У1		
Площадь земельного участка: 605 м2		
Обозначение характерных точек границ	Координаты, м	
	X	Y
16:39:060801:362:3У1(1)		
1	445084,78	2294872,20
2	445072,60	2294933,63
3	445071,75	2294923,99
4	445069,62	2294908,73
5	445067,62	2294895,97
6	445065,78	2294886,16
1	445084,78	2294872,20
16:39:060801:362:3У1(2)		
7	445064,02	2294976,89
8	445057,20	2295011,23
9	445056,11	2295008,46
10	445055,62	2295004,75
11	445055,62	2295001,49
12	445054,87	2294998,24
13	445054,87	2294995,29
14	445055,61	2294992,56
15	445056,12	2294988,80
16	445056,85	2294986,35
17	445058,86	2294983,81
18	445059,35	2294981,86
7	445064,02	2294976,89

**Сведения о земельном участке**  
**16:39:060801:7:3У1**

Условный номер земельного участка: 16:39:060801:7:3У1		
Площадь земельного участка: 26910 м2		
Обозначение характерных точек границ	Координаты, м	
	X	Y
16:39:060801:7:3У1(1)		
1	446236,23	2293964,81
2	445894,26	2294036,33
3	445839,17	2294034,32
4	445818,72	2294006,74
5	445895,26	2294007,83
6	446244,69	2293934,43
1	446236,23	2293964,81
16:39:060801:7:3У1(2)		
7	445601,95	2294010,38
8	445632,87	2294010,60
9	445650,32	2294038,24



10	445602,34	2294038,05
7	445601,95	2294010,38
16:39:060801:7:3У1(3)		
11	445368,15	2294016,60
12	445390,47	2294008,91
13	445531,22	2294009,89
14	445529,13	2294037,75
15	445398,96	2294037,23
16	445389,52	2294040,39
11	445368,15	2294016,60
16:39:060801:7:3У1(4)		
17	445207,19	2294255,21
18	445173,15	2294282,89
19	445215,53	2294069,18
20	445364,14	2294017,98
21	445385,49	2294041,74
22	445239,86	2294090,49
17	445207,19	2294255,21

**Сведения о земельном участке  
16:39:060801:87:3У1**

Условный номер земельного участка: 16:39:060801:87:3У1		
Площадь земельного участка: 14133 м2		
Обозначение характерных точек границ	Координаты, м	
	X	Y
1	446236,23	2293964,81
2	446244,69	2293934,43
3	446459,24	2293889,43
4	446600,04	2293673,91
5	446603,42	2293673,73
6	446609,92	2293674,48
7	446628,42	2293673,23
8	446634,29	2293672,66
9	446476,34	2293914,45
1	446236,23	2293964,81

**Сведения о земельном участке  
16:39:060801:3У1**

Условный номер земельного участка: 16:39:060801:3У1		
Площадь земельного участка: 263 м2		
Обозначение характерных точек границ	Координаты, м	
	X	Y
16:39:060801:3У1(1)		
1	446637,15	2293668,30
2	446634,29	2293672,66
3	446628,42	2293673,23
4	446609,92	2293674,48



5	446603,42	2293673,73
6	446600,04	2293673,91
7	446602,75	2293669,77
8	446603,42	2293669,73
9	446609,92	2293670,48
10	446627,92	2293669,23
11	446635,67	2293668,48
1	446637,15	2293668,30
16:39:060801:3У1(2)		
12	445364,14	2294017,98
13	445368,15	2294016,60
14	445389,52	2294040,39
15	445385,49	2294041,74
12	445364,14	2294017,98

**Сведения о земельном участке  
16:39:060801:365:3У1**

Условный номер земельного участка: 16:39:060801:365:3У1		
Площадь земельного участка: 112 м2		
Обозначение характерных точек границ	Координаты, м	
	X	Y
16:39:060801:365:3У1(1)		
1	445090,00	2294702,00
2	445090,58	2294699,09
3	445124,04	2294674,31
4	445123,46	2294677,22
1	445090,00	2294702,00
16:39:060801:365:3У1(2)		
5	445058,08	2294862,91
6	445058,15	2294862,56
7	445060,60	2294868,69
8	445063,11	2294876,45
9	445065,61	2294885,20
10	445065,78	2294886,16
11	445067,62	2294895,97
12	445069,62	2294908,73
13	445071,75	2294923,99
14	445072,60	2294933,63
15	445072,05	2294936,41
16	445071,92	2294932,01
17	445071,17	2294924,01
18	445069,42	2294908,76
19	445067,42	2294896,01
20	445065,42	2294885,26
21	445062,92	2294876,51
22	445060,42	2294868,76
5	445058,08	2294862,91
16:39:060801:365:3У1(3)		
23	445064,10	2294976,48



24	445064,02	2294976,89
25	445059,35	2294981,86
26	445058,86	2294983,81
27	445056,85	2294986,35
28	445056,12	2294988,80
29	445055,61	2294992,56
30	445054,87	2294995,29
31	445054,87	2294998,24
32	445055,62	2295001,49
33	445055,62	2295004,75
34	445056,11	2295008,46
35	445057,20	2295011,23
36	445057,13	2295011,59
37	445055,92	2295008,51
38	445055,42	2295004,76
39	445055,42	2295001,51
40	445054,67	2294998,26
41	445054,67	2294995,26
42	445055,42	2294992,51
43	445055,92	2294988,76
44	445056,67	2294986,26
45	445058,67	2294983,76
46	445059,17	2294981,76
23	445064,10	2294976,48
16:39:060801:365:3У1(4)		
47	445207,18	2294255,22
48	445173,14	2294282,90
49	445173,15	2294282,89
50	445207,19	2294255,21
47	445207,18	2294255,22

**Сведения о земельном участке  
16:30:111001:3У1**

Условный номер земельного участка: 16:30:111001:3У1		
Площадь земельного участка: 8450 м2		
Обозначение характерных точек границ	Координаты, м	
	X	Y
1	447639,03	2293270,74
2	447283,37	2293355,28
3	447281,05	2293346,56
4	447279,51	2293340,76
5	447272,81	2293338,24
6	447257,77	2293332,58
7	447468,73	2293282,44
8	447532,55	2293285,77
9	447570,67	2293259,82
10	447589,88	2293262,89
11	447615,74	2293267,03
1	447639,03	2293270,74



**Сведения о земельном участке  
16:30:011701:229:3У1**

Условный номер земельного участка: 16:30:011701:229:3У1		
Площадь земельного участка: 4712 м2		
Обозначение характерных точек границ	Координаты, м	
	X	Y
1	450568,79	2293603,03
2	450565,72	2293630,86
3	450399,76	2293612,52
4	450400,18	2293584,40
1	450568,79	2293603,03

**Сведения о земельном участке  
16:30:111001:96:3У1**

Условный номер земельного участка: 16:30:111001:96:3У1		
Площадь земельного участка: 2549 м2		
Обозначение характерных точек границ	Координаты, м	
	X	Y
16:30:111001:96:3У1(1)		
1	450045,83	2293573,42
2	450016,50	2293570,18
3	450019,54	2293542,35
4	450048,85	2293545,59
1	450045,83	2293573,42
16:30:111001:96:3У1(2)		
5	449200,42	2293506,31
6	449202,76	2293486,40
7	449212,37	2293479,89
8	449223,47	2293489,02
9	449262,45	2293495,23
10	449259,08	2293523,33
11	449211,48	2293515,41
5	449200,42	2293506,31

**Сведения о земельном участке  
16:30:111001:94:3У1**

Условный номер земельного участка: 16:30:111001:94:3У1		
Площадь земельного участка: 2455 м2		
Обозначение характерных точек границ	Координаты, м	
	X	Y
1	450016,50	2293570,18
2	449929,18	2293560,53
3	449932,51	2293532,73
4	450019,54	2293542,35
1	450016,50	2293570,18



**Сведения о земельном участке**  
**16:30:111001:109:ЗУ1**

Условный номер земельного участка: 16:30:111001:109:ЗУ1		
Площадь земельного участка: 131 м2		
Обозначение характерных точек границ	Координаты, м	
	X	Y
1	449200,42	2293506,31
2	449188,41	2293496,43
3	449200,47	2293487,95
4	449202,76	2293486,40
1	449200,42	2293506,31

**Сведения о земельном участке**  
**16:30:111001:106:ЗУ1**

Условный номер земельного участка: 16:30:111001:106:ЗУ1		
Площадь земельного участка: 752 м2		
Обозначение характерных точек границ	Координаты, м	
	X	Y
1	449157,95	2293471,38
2	449161,28	2293442,20
3	449169,67	2293444,76
4	449193,04	2293463,99
5	449186,83	2293468,20
6	449169,18	2293480,61
1	449157,95	2293471,38



**Сведения о земельном участке**  
**16:30:000000:906:3У1**

Условный номер земельного участка: 16:30:000000:906:3У1		
Площадь земельного участка: 19458 м2		
Обозначение характерных точек границ	Координаты, м	
	X	Y
16:30:000000:906:3У1(1)		
1	448877,93	2293375,73
2	449159,09	2293461,39
3	449157,95	2293471,38
4	449156,18	2293469,92
5	448876,30	2293384,65
6	448877,11	2293375,48
1	448877,93	2293375,73
16:30:000000:906:3У1(2)		
7	449413,45	2293506,53
8	449393,45	2293507,19
9	449393,62	2293512,17
10	449345,55	2293513,77
11	449332,45	2293513,64
12	449326,01	2293513,36
13	449306,39	2293511,64
14	449299,99	2293510,80
15	449261,35	2293504,41
16	449262,45	2293495,23
17	449313,82	2293503,41
18	449339,10	2293504,78
19	449453,67	2293501,18
20	449478,45	2293501,79
21	449895,50	2293528,64
22	449932,51	2293532,73
23	449931,44	2293541,67
24	449894,61	2293537,60
25	449858,56	2293535,21
26	449858,79	2293530,29
27	449838,80	2293529,41
28	449838,60	2293534,00
29	449668,54	2293523,05
30	449668,88	2293517,65
31	449648,93	2293516,37
32	449648,58	2293521,76
33	449477,85	2293510,77
34	449471,86	2293510,45
35	449465,85	2293510,24
36	449459,82	2293510,15
37	449453,80	2293510,18
38	449447,81	2293510,32
39	449413,61	2293511,50
7	449413,45	2293506,53



16:30:000000:906:3Y1(3)		
40	449413,94	2293521,50
41	449448,10	2293520,32
42	449453,95	2293520,18
43	449459,77	2293520,15
44	449465,60	2293520,23
45	449471,42	2293520,44
46	449477,26	2293520,76
47	449647,95	2293531,74
48	449647,65	2293536,32
49	449667,61	2293537,61
50	449667,90	2293533,03
51	449838,15	2293543,99
52	449837,91	2293549,39
53	449857,89	2293550,27
54	449858,11	2293545,21
55	449893,84	2293547,57
56	449930,25	2293551,59
57	449929,18	2293560,53
58	449893,07	2293556,54
59	449476,72	2293529,74
60	449448,37	2293529,32
61	449332,74	2293533,21
62	449313,93	2293532,42
63	449259,08	2293523,33
64	449260,15	2293514,35
65	449298,60	2293520,70
66	449305,40	2293521,59
67	449325,47	2293523,35
68	449332,27	2293523,64
69	449345,77	2293523,77
70	449393,96	2293522,17
71	449394,12	2293527,18
72	449414,11	2293526,52
40	449413,94	2293521,50
16:30:000000:906:3Y1(4)		
73	448878,02	2293365,30
74	448878,83	2293356,14
75	449161,28	2293442,20
76	449160,24	2293451,29
77	448878,66	2293365,50
73	448878,02	2293365,30
16:30:000000:906:3Y1(5)		
78	450140,82	2293555,75
79	450138,25	2293583,63
80	450045,83	2293573,42
81	450048,85	2293545,59
78	450140,82	2293555,75



**Сведения о земельном участке****16:30:000000:415:3У1**

Условный номер земельного участка: 16:30:000000:415:3У1		
Площадь земельного участка: 698 м2		
Обозначение характерных точек границ	Координаты, м	
	X	Y
1	449188,41	2293496,43
2	449169,18	2293480,61
3	449186,83	2293468,20
4	449193,04	2293463,99
5	449212,37	2293479,89
6	449202,76	2293486,40
7	449200,47	2293487,95
1	449188,41	2293496,43

**Сведения о земельном участке****16:30:000000:1315:3У1**

Условный номер земельного участка: 16:30:000000:1315:3У1		
Площадь земельного участка: 14042 м2		
Обозначение характерных точек границ	Координаты, м	
	X	Y
16:30:000000:1315:3У1(1)		
1	447589,88	2293262,89
2	447570,67	2293259,82
3	447532,55	2293285,77
4	447468,73	2293282,44
5	447800,74	2293203,52
6	447799,70	2293213,02
1	447589,88	2293262,89
16:30:000000:1315:3У1(2)		
7	447798,55	2293223,57
8	447797,52	2293233,06
9	447639,03	2293270,74
10	447615,74	2293267,03
1	447798,55	2293223,57

**Сведения о земельном участке****16:30:000000:1315:3У2**

Условный номер земельного участка: 16:30:000000:1315:3У2		
Площадь земельного участка: 4166 м2		
Обозначение характерных точек границ	Координаты, м	
	X	Y
16:30:000000:1315:3У2(1)		
1	446747,60	2293448,04
2	446744,26	2293469,91



3	446620,92	2293658,39
4	446610,17	2293658,41
1	446747,60	2293448,04
16:30:000000:1315:3У2(2)		
5	446764,69	2293473,06
6	446643,65	2293658,34
7	446632,87	2293658,36
8	446754,91	2293471,55
1	446764,69	2293473,06
16:30:000000:1315:3У2(3)		
9	446747,60	2293448,04
10	446955,05	2293404,53
11	447257,77	2293332,58
12	447272,81	2293338,24
13	446957,01	2293413,30
14	446767,78	2293453,02
15	446768,06	2293451,19
1	446747,60	2293448,04
16:30:000000:1315:3У2(4)		
16	446764,69	2293473,06
17	446766,16	2293463,55
18	446959,13	2293423,07
19	447281,05	2293346,56
20	447283,37	2293355,28
21	446961,17	2293431,86
1	446764,69	2293473,06

### Сведения о земельном участке

**16:30:000000:1187:3У1**

Условный номер земельного участка: 16:30:000000:1187:3У1		
Площадь земельного участка: 5372 м2		
Обозначение характерных точек границ	Координаты, м	
	X	Y
16:30:000000:1187:3У1(1)		
1	450378,07	2293601,07
2	450375,81	2293609,88
3	450138,25	2293583,63
4	450140,82	2293555,75
5	450380,05	2293582,18
6	450379,94	2293591,21
7	450315,94	2293584,15
8	450316,50	2293579,11
9	450296,62	2293576,92
10	450296,07	2293581,95
11	450232,42	2293574,92
12	450231,49	2293584,88
13	450294,98	2293591,89
14	450294,44	2293596,80
15	450314,32	2293599,00



16	450314,86	2293594,09
1	450378,07	2293601,07
16:30:000000:1187:3У1(2)		
17	450390,01	2293583,28
18	450400,18	2293584,40
19	450399,76	2293612,52
20	450385,82	2293610,98
21	450389,85	2293595,25
17	450390,01	2293583,28

**Сведения о земельном участке  
16:30:000000:2154:3У1**

Условный номер земельного участка: 16:30:000000:2154:3У1		
Площадь земельного участка: 19502 м2		
Обозначение характерных точек границ	Координаты, м	
	X	Y
16:53:000000:2154:3У1(1)		
1	448176,42	2293142,96
2	447797,52	2293233,06
3	447798,55	2293223,57
4	447856,19	2293209,87
5	447857,49	2293215,33
6	447876,95	2293210,70
7	447875,65	2293205,25
8	448170,55	2293135,15
1	448176,42	2293142,96
16:53:000000:2154:3У1(2)		
9	447799,70	2293213,02
10	447800,74	2293203,52
11	448171,10	2293115,49
12	448161,30	2293122,86
13	448163,99	2293126,43
14	447873,35	2293195,51
15	447872,33	2293191,24
16	447852,88	2293195,87
17	447853,89	2293200,14
9	447799,70	2293213,02
16:53:000000:2154:3У1(3)		
18	448877,11	2293375,48
19	448876,30	2293384,65
20	448467,74	2293260,17
21	448423,80	2293245,67
22	448250,92	2293182,01
23	448190,41	2293144,75
24	448199,24	2293138,75
25	448200,50	2293140,40
26	448229,24	2293158,10
27	448235,01	2293161,56
28	448240,87	2293164,91



29	448246,80	2293168,13
30	448252,81	2293171,21
31	448258,89	2293174,17
32	448265,02	2293176,98
33	448271,22	2293179,66
34	448277,47	2293182,20
35	448283,76	2293184,60
36	448416,14	2293233,34
37	448426,92	2293237,24
38	448437,72	2293241,00
39	448448,59	2293244,66
40	448459,47	2293248,18
41	448470,42	2293251,58
42	448658,98	2293309,03
43	448657,54	2293313,82
44	448676,68	2293319,65
45	448678,12	2293314,85
18	448877,11	2293375,48
16:53:000000:2154:3Y1(4)		
46	448661,87	2293299,46
47	448473,38	2293242,03
48	448462,53	2293238,65
49	448451,72	2293235,16
50	448440,96	2293231,54
51	448430,24	2293227,80
52	448419,56	2293223,94
53	448287,27	2293175,23
54	448281,14	2293172,90
55	448275,09	2293170,44
56	448269,09	2293167,85
57	448263,16	2293165,12
58	448257,28	2293162,27
59	448251,47	2293159,28
60	448245,73	2293156,17
61	448240,06	2293152,93
62	448234,44	2293149,56
63	448206,62	2293132,42
64	448211,18	2293128,51
65	448205,78	2293121,33
66	448239,11	2293141,86
67	448261,30	2293154,21
68	448290,42	2293166,80
69	448476,02	2293233,42
70	448878,83	2293356,14
71	448878,02	2293365,30
72	448681,00	2293305,28
73	448682,44	2293300,49
74	448663,31	2293294,66
46	448661,87	2293299,46



## Информация о лесном участке 16:30:111001:96:ЗУ1

### 1. Местоположение, границы и площадь проектируемого лесного участка

Субъект Российской Федерации	Республика Татарстан
Муниципальное образование	Нижнекамский муниципальный район, муниципальное образование «город Нижнекамск»
Категория земель	Земли лесного фонда
Лесничество (лесопарк)	Нижнекамское
Участковое лесничество, урочище (при наличии)	Биклянское
Целевое назначение лесов, категория защитных лесов	эксплуатационные
Квартал	106
Лесотаксационный выдел/часть лесотаксационного выдела	части выделов 2, 16, 19
Площадь проектируемого лесного участка, га	0,2549 га
Сведения об исходном лесном участке: кадастровый (условный) номер	16:30:000000:906

Границы лесного участка указаны на схеме границ лесного участка.

### 2. Целевое назначение лесов

В соответствии с приказом Федерального агентства лесного хозяйства от 17.10.2008 № 320 «Об определении количества лесничеств на территории Республики Татарстан и установлении их границ» Биклянское участковое лесничество входит в состав Нижнекамского лесничества.

На момент проектирования лесного участка, на территории Нижнекамского лесничества распространяется действие лесохозяйственного регламента, утвержденного приказом Министерства лесного хозяйства РТ от 28.02.2019 № 134-осн. Леса на территории Республики Татарстан в соответствии со статьей 8 Федерального закона от 04 декабря 2006 года № 201-ФЗ «О введении в действие Лесного кодекса Российской Федерации» отнесены к эксплуатационным лесам, что отражено в Лесном плане Республики Татарстан утвержденном Указом Президента Республики Татарстан от 24 декабря 2018 года № УП-880, и лесохозяйственном регламенте Нижнекамского лесничества.

Согласно указанным документам лесного планирования квартал 106 часть выделов 2, 16, 19 Биклянского участкового лесничества, в котором расположен проектируемый лесной участок, относится к эксплуатационным лесам.



### 3. Количественные и качественные характеристики проектируемого лесного участка

Количественные и качественные характеристики проектируемого лесного участка составляются на основании данных государственного лесного реестра Нижнекамского лесничества и необходимости натурного обследования.

**Таблица 1. Распределение земель**

Общая площадь, га	в том числе									
	лесные земли					нелесные земли				
	занятые лесным и насаждениями - всего	в том числе покрытые лесными культурами	лесные питомники, плантации	не занятые лесным и насаждениями	итого	дороги	просеки	болота	другие	итого
1	2	3	4	5	6	7	8	9	10	11
0,2549	0,0436	-	-	-	0,0436	-	-	-	0,2113	0,2113

**Таблица 2. Характеристика насаждений проектируемого лесного участка**

Участковое лесничество/ урочище (при наличии)	Номер квартала	Номер выдела	Состав насаждения или характеристика лесного участка при отсутствии насаждения	Площадь(га)/ запас древесины при наличии (куб. м)	в том числе по группам возраста древостоя (га/куб. м)			
					Молодняки	средневозрастные	Приспевающие	спелые и перестойные
1	2	3	4	5	6	7	8	9
Биклянское	106	16	7ОС2ЛП1КЛ	0,0436/8	-	0,0436/8	-	-
				0,0436/8	-	0,0436/8	-	-

**Таблица 3. Средние таксационные показатели насаждений проектируемого лесного участка**

Целевое назначение лесов	Хозяйство, преобладающая порода	Состав насаждений	Возраст	Бонитет	Полнота	Средний запас древесины (куб. м/га)		
						средневозрастные	приспевающие	спелые и перестойные
1	2	3	4	5	6	7	8	9
эксплуатационные	осина	7ОС2ЛП1КЛ	30	2	1	183	-	-

**Таблица 4. Виды и объемы использования лесов на проектируемом лесном участке**

Целевое назначение лесов	Хозяйство (хвойное, твердолиственное, мягколиственные)	Площадь, (га)	Единица измерения	Объемы использования лесов (изъятия лесных ресурсов)
1	2	3	4	5
Вид использования лесов – заготовка древесины; заготовка и сбор недревесных лесных ресурсов; заготовка пищевых лесных ресурсов и сбор лекарственных растений; осуществление видов деятельности в сфере охотничьего хозяйства; ведение сельского хозяйства; осуществление научно-исследовательской деятельности, образовательной деятельности; осуществление рекреационной деятельности; создание лесных плантаций и их эксплуатация; выращивание лесных плодовых, ягодных, декоративных растений, лекарственных растений; выращивание посадочного материала лесных растений (саженцев, сеянцев); осуществление геологического изучения недр, разведка и добыча полезных ископаемых; строительство и эксплуатация водохранилищ и иных искусственных водных объектов, а также гидротехнических сооружений, морских портов, морских терминалов, речных портов, причалов; строительство, реконструкция, эксплуатация линейных объектов; переработка древесины и иных лесных ресурсов; осуществление религиозной деятельности; иные виды, определенные в соответствии с частью 2 статьи 6 Лесного кодекса РФ.				
Цель предоставления лесного участка – строительство, реконструкция, эксплуатация линейных объектов.				
эксплуатационные	непокрытые лесом	0,2113	га	0,2113 (-)
эксплуатационные	мягколиственные	0,0436	га	0,0436 (8)
ИТОГО		0,2549	га	0,2549 (8)



#### **4. Виды разрешенного использования лесов на проектируемом лесном участке**

Лесохозяйственным регламентом Нижнекамского лесничества в квартале 106 Биклянского участкового лесничества и соответственно в проектируемом лесном участке установлены следующие виды разрешенного использования лесов:

- заготовка древесины;
- заготовка и сбор недревесных лесных ресурсов;
- заготовка пищевых лесных ресурсов и сбор лекарственных растений;
- осуществление видов деятельности в сфере охотничьего хозяйства;
- ведение сельского хозяйства;
- осуществление научно-исследовательской деятельности, образовательной деятельности;
- осуществление рекреационной деятельности;
- создание лесных плантаций и их эксплуатация;
- выращивание лесных плодовых, ягодных, декоративных растений, лекарственных растений;
- выращивание посадочного материала лесных растений (саженцев, сеянцев);
- осуществление геологического изучения недр, разведка и добыча полезных ископаемых;
- строительство и эксплуатация водохранилищ и иных искусственных водных объектов, а также гидротехнических сооружений, морских портов, морских терминалов, речных портов, причалов;
- строительство, реконструкция, эксплуатация линейных объектов;
- переработка древесины и иных лесных ресурсов;
- осуществление религиозной деятельности;
- иные виды, определенные в соответствии с частью 2 статьи 6 Лесного кодекса РФ.

#### **5. Сведения об ограничениях использования лесов**

С учетом целевого назначения и правового режима лесов, установленного лесным законодательством Российской Федерации, лесохозяйственным регламентом Нижнекамского лесничества предусмотрены следующие ограничения в использовании лесов:

при использовании лесов в целях строительства, реконструкции, эксплуатации линейных объектов не допускается:

- а) повреждение лесных насаждений, растительного покрова и почв за пределами земель, на которых осуществляется использование лесов, и охранной зоны линейных объектов;
- б) захламливание территорий, прилегающих к землям, на которых осуществляется использование лесов, строительным и бытовым мусором, отходами древесины;
- в) загрязнение земель, на которых осуществляется использование лесов, и территорий, прилегающих к землям, на которых осуществляется использование лесов, химическими и радиоактивными веществами;
- г) проезд транспортных средств, механизмов по произвольным, неустановленным маршрутам (пункт 15 Правил использования лесов для строительства, реконструкции, эксплуатации линейных объектов и перечня случаев использования лесов для строительства, реконструкции, эксплуатации линейных объектов без предоставления лесного участка, с установлением или без установления сервитута, публичного сервитута, утвержденных приказом Минприроды России от 10 июля 2020 г. № 434).



## **6. Сведения о наличии на проектируемом лесном участке особо защитных участков лесов, особо охраняемых природных территорий, зон с особыми условиями использования территорий**

Согласно данным государственного лесного реестра на проектируемом лесном участке существуют особо защитные участки лесов (ОЗУ), особо охраняемые природные территории (ООПТ), зоны с особыми условиями использования территорий.

**Таблица 5**

№ п/п	Наименование участкового лесничества/ урочища (при наличии)	Номер квартала	Номер выдела	Виды ОЗУ, наименование ООПТ, виды зон с особыми условиями использования территорий	Общая площадь, га
1	2	3	4	5	6
-	-	-	-	-	-

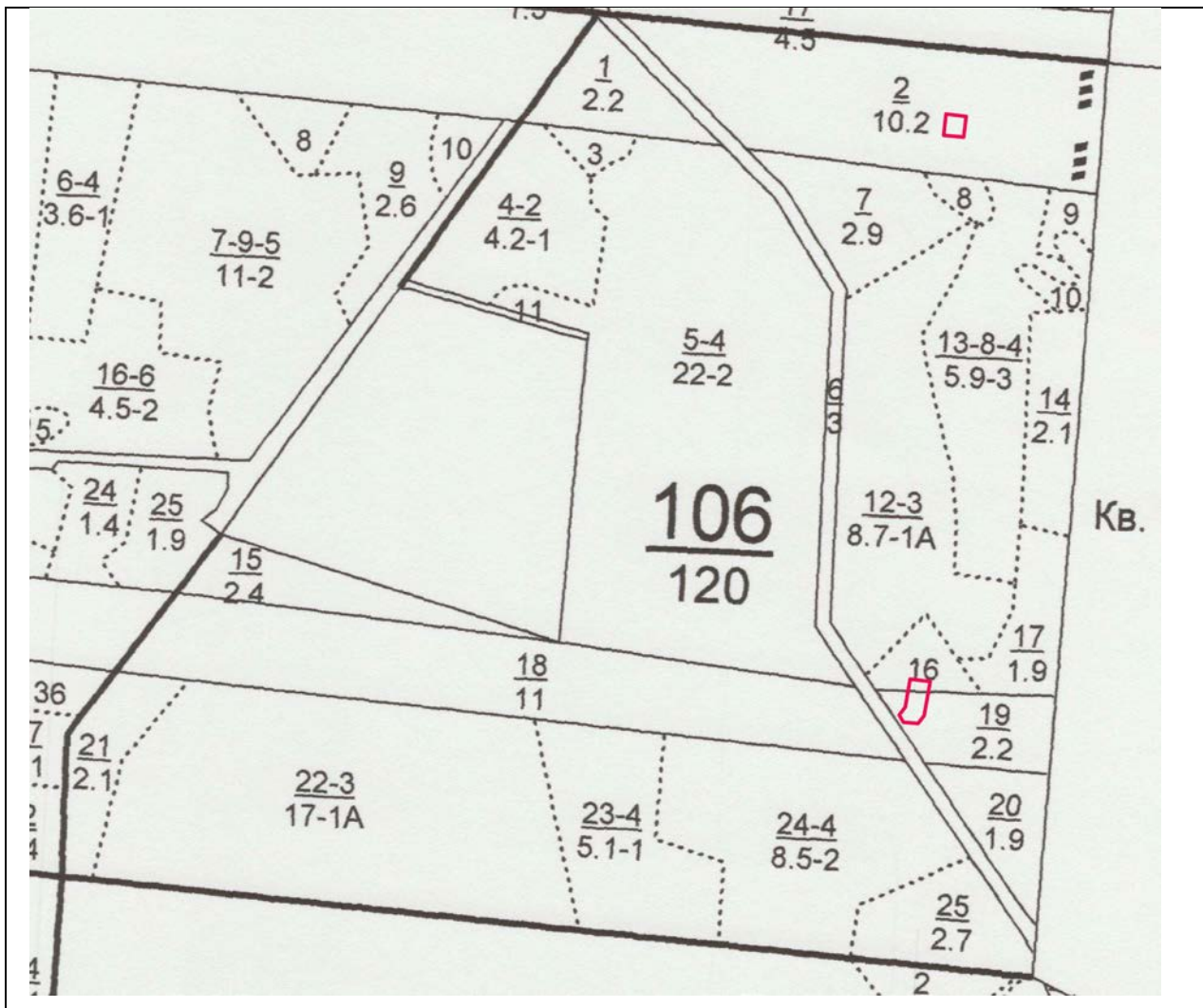
## **7. Проектирование вида использования лесов лесного участка**

Согласно лесохозяйственному регламенту Нижнекамского лесничества квартал 106, часть выделов 2, 16, 19 Биклянского участкового лесничества, в границах которого расположен проектируемый лесной участок, относится к зоне планируемого освоения лесов: заготовка древесины; заготовка и сбор недревесных лесных ресурсов; заготовка пищевых лесных ресурсов и сбор лекарственных растений; осуществление видов деятельности в сфере охотничьего хозяйства; ведение сельского хозяйства; осуществление научно-исследовательской деятельности, образовательной деятельности; осуществление рекреационной деятельности; создание лесных плантаций и их эксплуатация; выращивание лесных плодовых, ягодных, декоративных растений, лекарственных растений; выращивание посадочного материала лесных растений (саженцев, сеянцев); осуществление геологического изучения недр, разведка и добыча полезных ископаемых; строительство и эксплуатация водохранилищ и иных искусственных водных объектов, а также гидротехнических сооружений, морских портов, морских терминалов, речных портов, причалов; строительство, реконструкция, эксплуатация линейных объектов; переработка древесины и иных лесных ресурсов; осуществление религиозной деятельности; иные виды, определенные в соответствии с частью 2 статьи 6 Лесного кодекса РФ.



## Схема границ лесного участка 16:30:111001:96:3У1

Масштаб 1:10 000





## Информация о лесном участке 16:30:111001:94:ЗУ1

### 1. Местоположение, границы и площадь проектируемого лесного участка

Субъект Российской Федерации	Республика Татарстан
Муниципальное образование	Нижнекамский муниципальный район, муниципальное образование «город Нижнекамск»
Категория земель	Земли лесного фонда
Лесничество (лесопарк)	Нижнекамское
Участковое лесничество, урочище (при наличии)	Биклянское
Целевое назначение лесов, категория защитных лесов	эксплуатационные
Квартал	106
Лесотаксационный выдел/часть лесотаксационного выдела	части выделов 2, 8
Площадь проектируемого лесного участка, га	0,2456 га
Сведения об исходном лесном участке: кадастровый (условный) номер	16:30:000000:906

Границы лесного участка указаны на схеме границ лесного участка.

### 2. Целевое назначение лесов

В соответствии с приказом Федерального агентства лесного хозяйства от 17.10.2008 № 320 «Об определении количества лесничеств на территории Республики Татарстан и установлении их границ» Биклянское участковое лесничество входит в состав Нижнекамского лесничества.

На момент проектирования лесного участка, на территории Нижнекамского лесничества распространяется действие лесохозяйственного регламента, утвержденного приказом Министерства лесного хозяйства РТ от 28.02.2019 № 134-осн. Леса на территории Республики Татарстан в соответствии со статьей 8 Федерального закона от 04 декабря 2006 года № 201-ФЗ «О введении в действие Лесного кодекса Российской Федерации» отнесены к эксплуатационным лесам, что отражено в Лесном плане Республики Татарстан утвержденном Указом Президента Республики Татарстан от 24 декабря 2018 года № УП-880, и лесохозяйственном регламенте Нижнекамского лесничества.

Согласно указанным документам лесного планирования квартал 106 часть выделов 2, 8 Биклянского участкового лесничества, в котором расположен проектируемый лесной участок, относится к эксплуатационным лесам.

### 3. Количественные и качественные характеристики проектируемого лесного участка

Количественные и качественные характеристики проектируемого лесного участка составляются на основании данных государственного лесного реестра Нижнекамского лесничества и необходимости натурного обследования.



Таблица 1. Распределение земель

Общая площадь, га	в том числе									
	лесные земли					нелесные земли				
	занятые лесным и насажде- ниями - всего	в том числе покрытые лесными культура- ми	лесные питомники, плантации	не занятые лесным и насажде- ниями	итого	дороги	просе- ки	болота	другие	итого
1	2	3	4	5	6	7	8	9	10	11
0,2456	0,0919	-	-	-	-	-	-	-	0,1537	0,1537

Таблица 2. Характеристика насаждений проектируемого лесного участка

Участковое лесничество/ урочище (при наличии)	Номер кварта- ла	Ном- ер выд- ела	Состав насаждения или характеристика лесного участка при отсутствии насаждения	Площадь(га )/ запас древеси- ны при наличии (куб. м)	в том числе по группам возраста древостоя (га/куб. м)			
					Молодн- яки	средневоз- растные	Присп- евающие	спелые и перестой- ные
1	2	3	4	5	6	7	8	9
Биклянское	106	8	10ОС	0,0919/8	0,0919/8	-	-	-
				0,0919/8	0,0919/8	-	-	-

Таблица 3. Средние таксационные показатели насаждений проектируемого лесного участка

Целевое назначение лесов	Хозяйство, преобладаю- щая порода	Состав насаждений	Возра- ст	Бонит- ет	Полно- та	Средний запас древесины (куб. м/га)		
						средневоз- растные	приспеваю- щие	спелые и перестойны- е
1	2	3	4	5	6	7	8	9
-	-	-	-	-	-	-	-	-

Таблица 4. Виды и объемы использования лесов на проектируемом лесном участке

Целевое назначение лесов	Хозяйство (хвойное, твердолиственное, мягколиственные)	Площадь, (га)	Единица измерения	Объемы использования лесов (изъятия лесных ресурсов)
1	2	3	4	5
<p>Вид использования лесов – заготовка древесины; заготовка и сбор недревесных лесных ресурсов; заготовка пищевых лесных ресурсов и сбор лекарственных растений; осуществление видов деятельности в сфере охотничьего хозяйства; ведение сельского хозяйства; осуществление научно-исследовательской деятельности, образовательной деятельности; осуществление рекреационной деятельности; создание лесных плантаций и их эксплуатация; выращивание лесных плодовых, ягодных, декоративных растений, лекарственных растений; выращивание посадочного материала лесных растений (саженцев, сеянцев); осуществление геологического изучения недр, разведка и добыча полезных ископаемых; строительство и эксплуатация водохранилищ и иных искусственных водных объектов, а также гидротехнических сооружений, морских портов, морских терминалов, речных портов, причалов; строительство, реконструкция, эксплуатация линейных объектов; переработка древесины и иных лесных ресурсов; осуществление религиозной деятельности; иные виды, определенные в соответствии с частью 2 статьи 6 Лесного кодекса РФ.</p> <p>Цель предоставления лесного участка – строительство, реконструкция, эксплуатация линейных объектов.</p>				
эксплуатационные	мягколиственные	0,0919	га	0,0919 (8)
эксплуатационные	Непокрытые лесом	0,1537	га	0,1537 (-)
ИТОГО		0,2456	га	0,2456 (8)



#### **4. Виды разрешенного использования лесов на проектируемом лесном участке**

Лесохозяйственным регламентом Нижнекамского лесничества в квартале 106 Биклянского участкового лесничества и соответственно в проектируемом лесном участке установлены следующие виды разрешенного использования лесов:

- заготовка древесины;
- заготовка и сбор недревесных лесных ресурсов;
- заготовка пищевых лесных ресурсов и сбор лекарственных растений;
- осуществление видов деятельности в сфере охотничьего хозяйства;
- ведение сельского хозяйства;
- осуществление научно-исследовательской деятельности, образовательной деятельности;
- осуществление рекреационной деятельности;
- создание лесных плантаций и их эксплуатация;
- выращивание лесных плодовых, ягодных, декоративных растений, лекарственных растений;
- выращивание посадочного материала лесных растений (саженцев, сеянцев);
- осуществление геологического изучения недр, разведка и добыча полезных ископаемых;
- строительство и эксплуатация водохранилищ и иных искусственных водных объектов, а также гидротехнических сооружений, морских портов, морских терминалов, речных портов, причалов;
- строительство, реконструкция, эксплуатация линейных объектов;
- переработка древесины и иных лесных ресурсов;
- осуществление религиозной деятельности;
- иные виды, определенные в соответствии с частью 2 статьи 6 Лесного кодекса РФ.

#### **5. Сведения об ограничениях использования лесов**

С учетом целевого назначения и правового режима лесов, установленного лесным законодательством Российской Федерации, лесохозяйственным регламентом Нижнекамского лесничества предусмотрены следующие ограничения в использовании лесов:

при использовании лесов в целях строительства, реконструкции, эксплуатации линейных объектов не допускается:

- а) повреждение лесных насаждений, растительного покрова и почв за пределами земель, на которых осуществляется использование лесов, и охранной зоны линейных объектов;
- б) захламление территорий, прилегающих к землям, на которых осуществляется использование лесов, строительным и бытовым мусором, отходами древесины;
- в) загрязнение земель, на которых осуществляется использование лесов, и территорий, прилегающих к землям, на которых осуществляется использование лесов, химическими и радиоактивными веществами;
- г) проезд транспортных средств, механизмов по произвольным, неустановленным маршрутам (пункт 15 Правил использования лесов для строительства, реконструкции, эксплуатации линейных объектов и перечня случаев использования лесов для строительства, реконструкции, эксплуатации линейных объектов без предоставления лесного участка, с установлением или без установления сервитута, публичного сервитута, утвержденных приказом Минприроды России от 10 июля 2020 г. № 434).



## **6. Сведения о наличии на проектируемом лесном участке особо защитных участков лесов, особо охраняемых природных территорий, зон с особыми условиями использования территорий**

Согласно данным государственного лесного реестра на проектируемом лесном участке существуют особо защитные участки лесов (ОЗУ), особо охраняемые природные территории (ООПТ), зоны с особыми условиями использования территорий.

**Таблица 5**

№ п/п	Наименование участкового лесничества/ урочища (при наличии)	Номер квартала	Номер выдела	Виды ОЗУ, наименование ООПТ, виды зон с особыми условиями использования территорий	Общая площадь, га
1	2	3	4	5	6
-	-	-	-	-	-

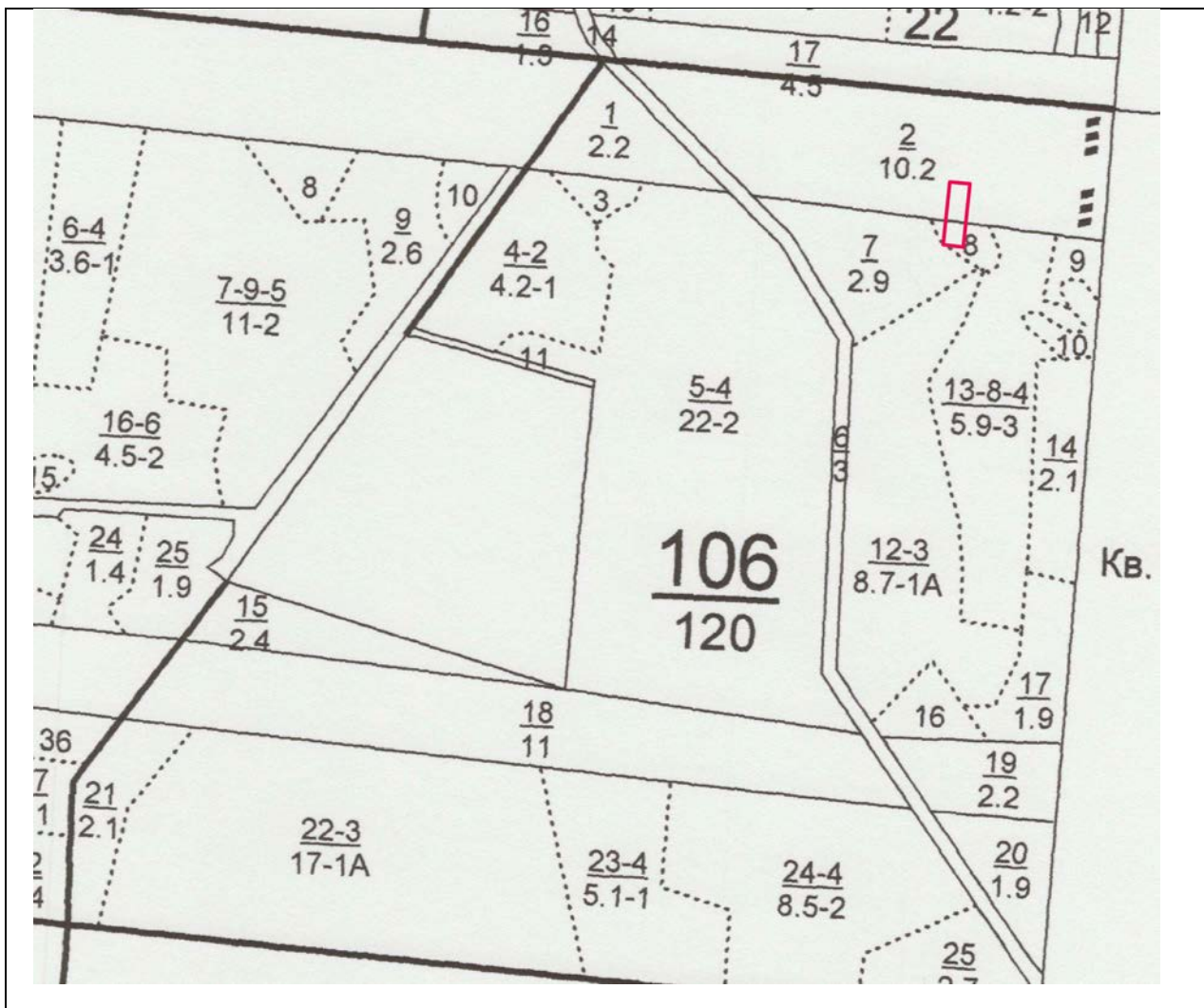
## **7. Проектирование вида использования лесов лесного участка**

Согласно лесохозяйственному регламенту Нижнекамского лесничества квартал 106, часть выделов 2, 8 Биклянского участкового лесничества, в границах которого расположен проектируемый лесной участок, относится к зоне планируемого освоения лесов: заготовка древесины; заготовка и сбор недревесных лесных ресурсов; заготовка пищевых лесных ресурсов и сбор лекарственных растений; осуществление видов деятельности в сфере охотничьего хозяйства; ведение сельского хозяйства; осуществление научно-исследовательской деятельности, образовательной деятельности; осуществление рекреационной деятельности; создание лесных плантаций и их эксплуатация; выращивание лесных плодовых, ягодных, декоративных растений, лекарственных растений; выращивание посадочного материала лесных растений (саженцев, сеянцев); осуществление геологического изучения недр, разведка и добыча полезных ископаемых; строительство и эксплуатация водохранилищ и иных искусственных водных объектов, а также гидротехнических сооружений, морских портов, морских терминалов, речных портов, причалов; строительство, реконструкция, эксплуатация линейных объектов; переработка древесины и иных лесных ресурсов; осуществление религиозной деятельности; иные виды, определенные в соответствии с частью 2 статьи 6 Лесного кодекса РФ.



## Схема границ лесного участка 16:30:111001:94:3У1

Масштаб 1:10 000





## Информация о лесном участке 16:30:111001:109:3У1

### 1. Местоположение, границы и площадь проектируемого лесного участка

Субъект Российской Федерации	Республика Татарстан
Муниципальное образование	Нижнекамский муниципальный район, муниципальное образование «город Нижнекамск»
Категория земель	Земли лесного фонда
Лесничество (лесопарк)	Нижнекамское
Участковое лесничество, урочище (при наличии)	Биклянское
Целевое назначение лесов, категория защитных лесов	эксплуатационные
Квартал	106
Лесотаксационный выдел/часть лесотаксационного выдела	часть выдела 19
Площадь проектируемого лесного участка, га	0,0131 га
Сведения об исходном лесном участке: кадастровый (условный) номер	16:30:000000:906

Границы лесного участка указаны на схеме границ лесного участка.

### 2. Целевое назначение лесов

В соответствии с приказом Федерального агентства лесного хозяйства от 17.10.2008 № 320 «Об определении количества лесничеств на территории Республики Татарстан и установлении их границ» Биклянское участковое лесничество входит в состав Нижнекамского лесничества.

На момент проектирования лесного участка, на территории Нижнекамского лесничества распространяется действие лесохозяйственного регламента, утвержденного приказом Министерства лесного хозяйства РТ от 28.02.2019 № 134-осн. Леса на территории Республики Татарстан в соответствии со статьей 8 Федерального закона от 04 декабря 2006 года № 201-ФЗ «О введении в действие Лесного кодекса Российской Федерации» отнесены к эксплуатационным лесам, что отражено в Лесном плане Республики Татарстан утвержденном Указом Президента Республики Татарстан от 24 декабря 2018 года № УП-880, и лесохозяйственном регламенте Нижнекамского лесничества.

Согласно указанным документам лесного планирования квартал 106 часть выдела 19 Биклянского участкового лесничества, в котором расположен проектируемый лесной участок, относится к эксплуатационным лесам.

### 3. Количественные и качественные характеристики проектируемого лесного участка

Количественные и качественные характеристики проектируемого лесного участка составляются на основании данных государственного лесного реестра Нижнекамского лесничества и необходимости натурного обследования.



Таблица 1. Распределение земель

Общая площадь, га	в том числе									
	лесные земли					нелесные земли				
	занятые лесным и насажде ниями - всего	в том числе покрытые лесными культура ми	лесные питомники, плантации	не занятые лесным и насажде ниями	итого	дороги	просе ки	болота	другие	итого
1	2	3	4	5	6	7	8	9	10	11
0,0131	-	-	-	-	-	-	-	-	0,0131	0,0131

Таблица 2. Характеристика насаждений проектируемого лесного участка

Участковое лесничество/ урочище (при наличии)	Номер квартал а	Ном ер выд ела	Состав насаждения или характеристика лесного участка при отсутствии насаждения	Площадь(га)/ запас древесины при наличии (куб. м)	в том числе по группам возраста древостоя (га/куб. м)			
					Моло дняки	средневоз растные	Присп евающие	спелые и перестой ные
1	2	3	4	5	6	7	8	9
-	-	-	-	-	-	-	-	-

Таблица 3. Средние таксационные показатели насаждений проектируемого лесного участка

Целевое назначение лесов	Хозяйство, преобладаю щая порода	Состав насаждений	Возра ст	Бонит ет	Полно та	Средний запас древесины (куб. м/га)		
						средневозр астные	приспеваю щие	спелые и перестойны е
1	2	3	4	5	6	7	8	9
-	-	-	-	-	-	-	-	-

Таблица 4. Виды и объемы использования лесов на проектируемом лесном участке

Целевое назначение лесов	Хозяйство (хвойное, твердолиственное, мягколиственные)	Площадь, (га)	Единица измерения	Объемы использования лесов (изъятия лесных ресурсов)
1	2	3	4	5
<p>Вид использования лесов – заготовка древесины; заготовка и сбор недревесных лесных ресурсов; заготовка пищевых лесных ресурсов и сбор лекарственных растений; осуществление видов деятельности в сфере охотничьего хозяйства; ведение сельского хозяйства; осуществление научно-исследовательской деятельности, образовательной деятельности; осуществление рекреационной деятельности; создание лесных плантаций и их эксплуатация; выращивание лесных плодовых, ягодных, декоративных растений, лекарственных растений; выращивание посадочного материала лесных растений (саженцев, сеянцев); осуществление геологического изучения недр, разведка и добыча полезных ископаемых; строительство и эксплуатация водохранилищ и иных искусственных водных объектов, а также гидротехнических сооружений, морских портов, морских терминалов, речных портов, причалов; строительство, реконструкция, эксплуатация линейных объектов; переработка древесины и иных лесных ресурсов; осуществление религиозной деятельности; иные виды, определенные в соответствии с частью 2 статьи 6 Лесного кодекса РФ.</p> <p>Цель предоставления лесного участка – строительство, реконструкция, эксплуатация линейных объектов.</p>				
эксплуатационные	Непокрытые лесом	0,0131	га	0,0131
ИТОГО		0,0131	га	0,0131



#### **4. Виды разрешенного использования лесов на проектируемом лесном участке**

Лесохозяйственным регламентом Нижнекамского лесничества в квартале 106 Биклянского участкового лесничества и соответственно в проектируемом лесном участке установлены следующие виды разрешенного использования лесов:

- заготовка древесины;
- заготовка и сбор недревесных лесных ресурсов;
- заготовка пищевых лесных ресурсов и сбор лекарственных растений;
- осуществление видов деятельности в сфере охотничьего хозяйства;
- ведение сельского хозяйства;
- осуществление научно-исследовательской деятельности, образовательной деятельности;
- осуществление рекреационной деятельности;
- создание лесных плантаций и их эксплуатация;
- выращивание лесных плодовых, ягодных, декоративных растений, лекарственных растений;
- выращивание посадочного материала лесных растений (саженцев, сеянцев);
- осуществление геологического изучения недр, разведка и добыча полезных ископаемых;
- строительство и эксплуатация водохранилищ и иных искусственных водных объектов, а также гидротехнических сооружений, морских портов, морских терминалов, речных портов, причалов;
- строительство, реконструкция, эксплуатация линейных объектов;
- переработка древесины и иных лесных ресурсов;
- осуществление религиозной деятельности;
- иные виды, определенные в соответствии с частью 2 статьи 6 Лесного кодекса РФ.

#### **5. Сведения об ограничениях использования лесов**

С учетом целевого назначения и правового режима лесов, установленного лесным законодательством Российской Федерации, лесохозяйственным регламентом Нижнекамского лесничества предусмотрены следующие ограничения в использовании лесов:

при использовании лесов в целях строительства, реконструкции, эксплуатации линейных объектов не допускается:

- а) повреждение лесных насаждений, растительного покрова и почв за пределами земель, на которых осуществляется использование лесов, и охранной зоны линейных объектов;
- б) захламление территорий, прилегающих к землям, на которых осуществляется использование лесов, строительным и бытовым мусором, отходами древесины;
- в) загрязнение земель, на которых осуществляется использование лесов, и территорий, прилегающих к землям, на которых осуществляется использование лесов, химическими и радиоактивными веществами;
- г) проезд транспортных средств, механизмов по произвольным, неустановленным маршрутам (пункт 15 Правил использования лесов для строительства, реконструкции, эксплуатации линейных объектов и перечня случаев использования лесов для строительства, реконструкции, эксплуатации линейных объектов без предоставления лесного участка, с установлением или без установления сервитута, публичного сервитута, утвержденных приказом Минприроды России от 10 июля 2020 № 434).



## **6. Сведения о наличии на проектируемом лесном участке особо защитных участков лесов, особо охраняемых природных территорий, зон с особыми условиями использования территорий**

Согласно данным государственного лесного реестра на проектируемом лесном участке существуют особо защитные участки лесов (ОЗУ), особо охраняемые природные территории (ООПТ), зоны с особыми условиями использования территорий.

**Таблица 5**

№ п/п	Наименование участкового лесничества/ урочища (при наличии)	Номер квартала	Номер выдела	Виды ОЗУ, наименование ООПТ, виды зон с особыми условиями использования территорий	Общая площадь, га
1	2	3	4	5	6
-	-	-	-	-	-

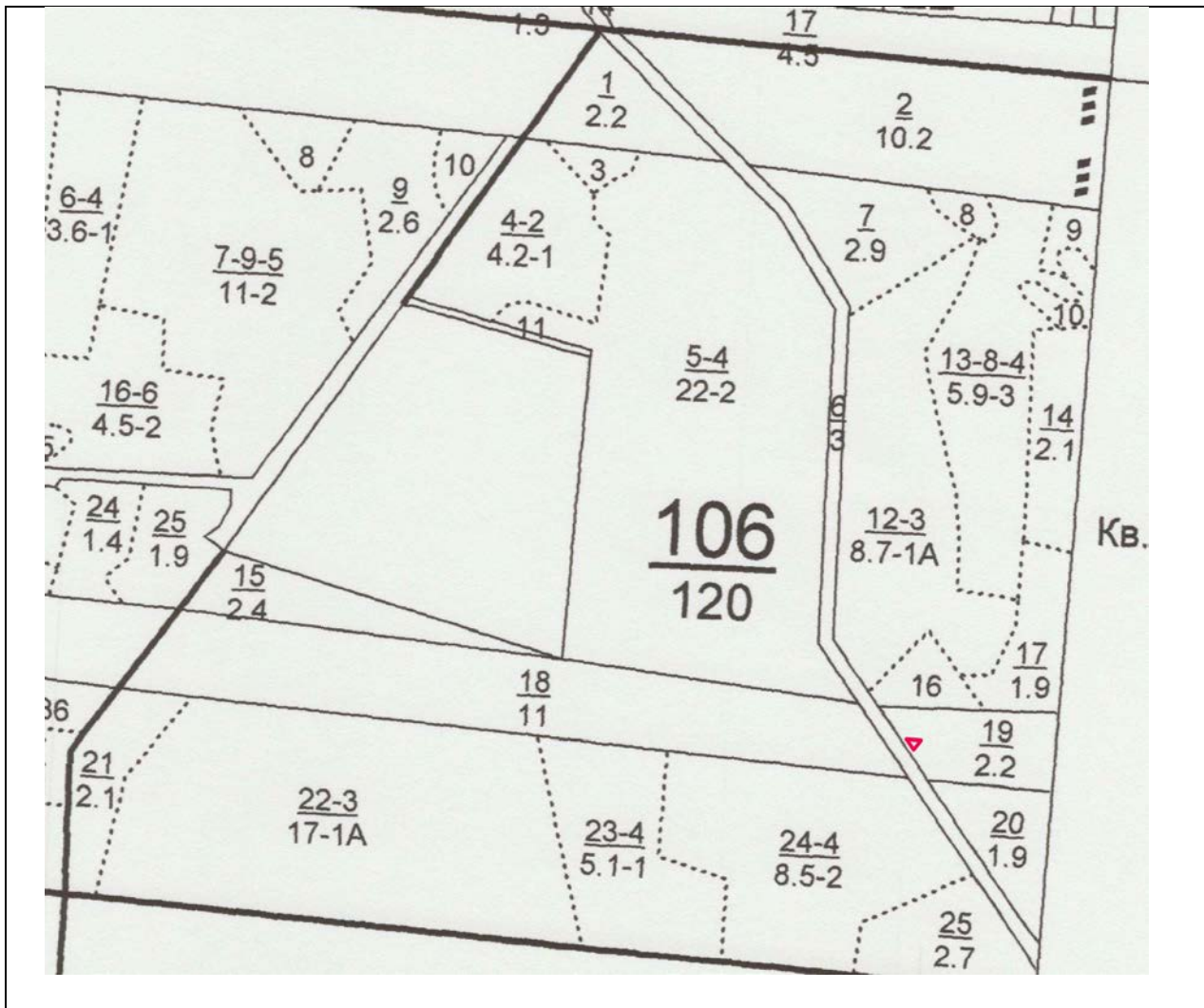
## **7. Проектирование вида использования лесов лесного участка**

Согласно лесохозяйственному регламенту Нижнекамского лесничества квартал 106, часть выдела 19 Биклянского участкового лесничества, в границах которого расположен проектируемый лесной участок, относится к зоне планируемого освоения лесов: заготовка древесины; заготовка и сбор недревесных лесных ресурсов; заготовка пищевых лесных ресурсов и сбор лекарственных растений; осуществление видов деятельности в сфере охотничьего хозяйства; ведение сельского хозяйства; осуществление научно-исследовательской деятельности, образовательной деятельности; осуществление рекреационной деятельности; создание лесных плантаций и их эксплуатация; выращивание лесных плодовых, ягодных, декоративных растений, лекарственных растений; выращивание посадочного материала лесных растений (саженцев, сеянцев); осуществление геологического изучения недр, разведка и добыча полезных ископаемых; строительство и эксплуатация водохранилищ и иных искусственных водных объектов, а также гидротехнических сооружений, морских портов, морских терминалов, речных портов, причалов; строительство, реконструкция, эксплуатация линейных объектов; переработка древесины и иных лесных ресурсов; осуществление религиозной деятельности; иные виды, определенные в соответствии с частью 2 статьи 6 Лесного кодекса РФ.



## Схема границ лесного участка 16:30:111001:109:3У1

Масштаб 1:10 000





## Информация о лесном участке 16:30:111001:106:3У1

### 1. Местоположение, границы и площадь проектируемого лесного участка

Субъект Российской Федерации	Республика Татарстан
Муниципальное образование	Нижнекамский муниципальный район, муниципальное образование «город Нижнекамск»
Категория земель	Земли лесного фонда
Лесничество (лесопарк)	Нижнекамское
Участковое лесничество, урочище (при наличии)	Биклянское
Целевое назначение лесов, категория защитных лесов	эксплуатационные
Квартал	106
Лесотаксационный выдел/часть лесотаксационного выдела	часть выдела 18
Площадь проектируемого лесного участка, га	0,0752 га
Сведения об исходном лесном участке: кадастровый (условный) номер	16:30:000000:906

Границы лесного участка указаны на схеме границ лесного участка.

### 2. Целевое назначение лесов

В соответствии с приказом Федерального агентства лесного хозяйства от 17.10.2008 № 320 «Об определении количества лесничеств на территории Республики Татарстан и установлении их границ» Биклянское участковое лесничество входит в состав Нижнекамского лесничества.

На момент проектирования лесного участка, на территории Нижнекамского лесничества распространяется действие лесохозяйственного регламента, утвержденного приказом Министерства лесного хозяйства РТ от 28.02.2019 № 134-осн. Леса на территории Республики Татарстан в соответствии со статьей 8 Федерального закона от 04 декабря 2006 года № 201-ФЗ «О введении в действие Лесного кодекса Российской Федерации» отнесены к эксплуатационным лесам, что отражено в Лесном плане Республики Татарстан утвержденном Указом Президента Республики Татарстан от 24 декабря 2018 года № УП-880, и лесохозяйственном регламенте Нижнекамского лесничества.

Согласно указанным документам лесного планирования квартал 106 часть выдела 18 Биклянского участкового лесничества, в котором расположен проектируемый лесной участок, относится к эксплуатационным лесам.

### 3. Количественные и качественные характеристики проектируемого лесного участка

Количественные и качественные характеристики проектируемого лесного участка составляются на основании данных государственного лесного реестра Нижнекамского лесничества и необходимости натурного обследования.



Таблица 1. Распределение земель

Общая площадь, га	в том числе									
	лесные земли					нелесные земли				
	занятые лесным и насаждениями - всего	в том числе покрытые лесными культурами	лесные питомники, плантации	не занятые лесным и насаждениями	итого	дороги	просеки	болота	другие	итого
1	2	3	4	5	6	7	8	9	10	11
0,0752	-	-	-	-	-	-	-	-	0,0752	0,0752

Таблица 2. Характеристика насаждений проектируемого лесного участка

Участковое лесничество/ урочище (при наличии)	Номер квартала	Номер выдела	Состав насаждения или характеристика лесного участка при отсутствии насаждения	Площадь(га)/ запас древесины при наличии (куб. м)	в том числе по группам возраста древостоя (га/куб. м)			
					Молодняки	средневозрастные	Приспевающие	спелые и перестойные
1	2	3	4	5	6	7	8	9
-	-	-	-	-	-	-	-	-

Таблица 3. Средние таксационные показатели насаждений проектируемого лесного участка

Целевое назначение лесов	Хозяйство, преобладающая порода	Состав насаждений	Возраст	Бонитет	Полнота	Средний запас древесины (куб. м/га)		
						средневозрастные	приспевающие	спелые и перестойные
1	2	3	4	5	6	7	8	9
-	-	-	-	-	-	-	-	-

Таблица 4. Виды и объемы использования лесов на проектируемом лесном участке

Целевое назначение лесов	Хозяйство (хвойное, твердолиственное, мягколиственные)	Площадь, (га)	Единица измерения	Объемы использования лесов (изъятия лесных ресурсов)
1	2	3	4	5
<p>Вид использования лесов – заготовка древесины; заготовка и сбор недревесных лесных ресурсов; заготовка пищевых лесных ресурсов и сбор лекарственных растений; осуществление видов деятельности в сфере охотничьего хозяйства; ведение сельского хозяйства; осуществление научно-исследовательской деятельности, образовательной деятельности; осуществление рекреационной деятельности; создание лесных плантаций и их эксплуатация; выращивание лесных плодовых, ягодных, декоративных растений, лекарственных растений; выращивание посадочного материала лесных растений (саженцев, сеянцев); осуществление геологического изучения недр, разведка и добыча полезных ископаемых; строительство и эксплуатация водохранилищ и иных искусственных водных объектов, а также гидротехнических сооружений, морских портов, морских терминалов, речных портов, причалов; строительство, реконструкция, эксплуатация линейных объектов; переработка древесины и иных лесных ресурсов; осуществление религиозной деятельности; иные виды, определенные в соответствии с частью 2 статьи 6 Лесного кодекса РФ.</p> <p>Цель предоставления лесного участка – строительство, реконструкция, эксплуатация линейных объектов.</p>				
эксплуатационные	Непокрытые лесом	0,0752	га	0,0752(-)
ИТОГО		0,0752	га	0,0752 (-)



#### **4. Виды разрешенного использования лесов на проектируемом лесном участке**

Лесохозяйственным регламентом Нижнекамского лесничества в квартале 106 Биклянского участкового лесничества и соответственно в проектируемом лесном участке установлены следующие виды разрешенного использования лесов:

- заготовка древесины;
- заготовка и сбор недревесных лесных ресурсов;
- заготовка пищевых лесных ресурсов и сбор лекарственных растений;
- осуществление видов деятельности в сфере охотничьего хозяйства;
- ведение сельского хозяйства;
- осуществление научно-исследовательской деятельности, образовательной деятельности;
- осуществление рекреационной деятельности;
- создание лесных плантаций и их эксплуатация;
- выращивание лесных плодовых, ягодных, декоративных растений, лекарственных растений;
- выращивание посадочного материала лесных растений (саженцев, сеянцев);
- осуществление геологического изучения недр, разведка и добыча полезных ископаемых;
- строительство и эксплуатация водохранилищ и иных искусственных водных объектов, а также гидротехнических сооружений, морских портов, морских терминалов, речных портов, причалов;
- строительство, реконструкция, эксплуатация линейных объектов;
- переработка древесины и иных лесных ресурсов;
- осуществление религиозной деятельности;
- иные виды, определенные в соответствии с частью 2 статьи 6 Лесного кодекса РФ.

#### **5. Сведения об ограничениях использования лесов**

С учетом целевого назначения и правового режима лесов, установленного лесным законодательством Российской Федерации, лесохозяйственным регламентом Нижнекамского лесничества предусмотрены следующие ограничения в использовании лесов:

при использовании лесов в целях строительства, реконструкции, эксплуатации линейных объектов не допускается:

- а) повреждение лесных насаждений, растительного покрова и почв за пределами земель, на которых осуществляется использование лесов, и охранной зоны линейных объектов;
- б) захламление территорий, прилегающих к землям, на которых осуществляется использование лесов, строительным и бытовым мусором, отходами древесины;
- в) загрязнение земель, на которых осуществляется использование лесов, и территорий, прилегающих к землям, на которых осуществляется использование лесов, химическими и радиоактивными веществами;
- г) проезд транспортных средств, механизмов по произвольным, неустановленным маршрутам (пункт 15 Правил использования лесов для строительства, реконструкции, эксплуатации линейных объектов и перечня случаев использования лесов для строительства, реконструкции, эксплуатации линейных объектов без предоставления лесного участка, с установлением или без установления сервитута, публичного сервитута, утвержденных приказом Минприроды России от 10 июля 2020 г. № 434).



## **6. Сведения о наличии на проектируемом лесном участке особо защитных участков лесов, особо охраняемых природных территорий, зон с особыми условиями использования территорий**

Согласно данным государственного лесного реестра на проектируемом лесном участке существуют особо защитные участки лесов (ОЗУ), особо охраняемые природные территории (ООПТ), зоны с особыми условиями использования территорий.

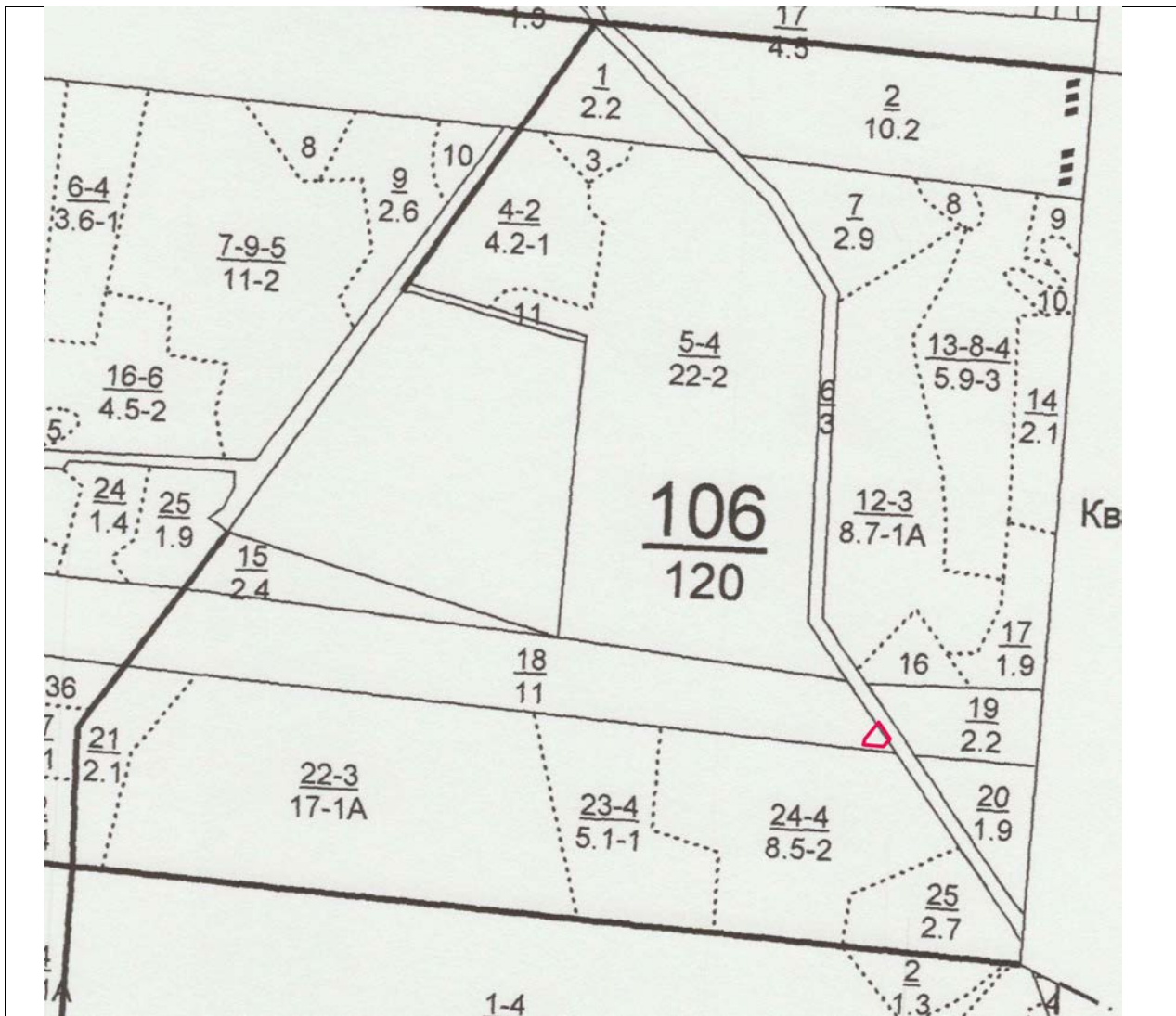
**Таблица 5**

№ п/п	Наименование участкового лесничества/ урочища (при наличии)	Номер квартала	Номер выдела	Виды ОЗУ, наименование ООПТ, виды зон с особыми условиями использования территорий	Общая площадь, га
1	2	3	4	5	6
-	-	-	-	-	-

## **7. Проектирование вида использования лесов лесного участка**

Согласно лесохозяйственному регламенту Нижнекамского лесничества квартал 106, часть выдела 18 Биклянского участкового лесничества, в границах которого расположен проектируемый лесной участок, относится к зоне планируемого освоения лесов: заготовка древесины; заготовка и сбор недревесных лесных ресурсов; заготовка пищевых лесных ресурсов и сбор лекарственных растений; осуществление видов деятельности в сфере охотничьего хозяйства; ведение сельского хозяйства; осуществление научно-исследовательской деятельности, образовательной деятельности; осуществление рекреационной деятельности; создание лесных плантаций и их эксплуатация; выращивание лесных плодовых, ягодных, декоративных растений, лекарственных растений; выращивание посадочного материала лесных растений (саженцев, сеянцев); осуществление геологического изучения недр, разведка и добыча полезных ископаемых; строительство и эксплуатация водохранилищ и иных искусственных водных объектов, а также гидротехнических сооружений, морских портов, морских терминалов, речных портов, причалов; строительство, реконструкция, эксплуатация линейных объектов; переработка древесины и иных лесных ресурсов; осуществление религиозной деятельности; иные виды, определенные в соответствии с частью 2 статьи 6 Лесного кодекса РФ.







## Информация о лесном участке 16:30:011701:732:ЗУ1

### 1. Местоположение, границы и площадь проектируемого лесного участка

Субъект Российской Федерации	Республика Татарстан
Муниципальное образование	Нижнекамский муниципальный район, муниципальное образование «город Нижнекамск»
Категория земель	Земли лесного фонда
Лесничество (лесопарк)	Нижнекамское
Участковое лесничество, урочище (при наличии)	Биклянское
Целевое назначение лесов, категория защитных лесов	эксплуатационные
Квартал	97
Лесотаксационный выдел/часть лесотаксационного выдела	часть выдела 10
Площадь проектируемого лесного участка, га	0,0281 га
Сведения об исходном лесном участке: кадастровый (условный) номер	16:30:000000:1187

Границы лесного участка указаны на схеме границ лесного участка.

### 2. Целевое назначение лесов

В соответствии с приказом Федерального агентства лесного хозяйства от 17.10.2008 № 320 «Об определении количества лесничеств на территории Республики Татарстан и установлении их границ» Биклянское участковое лесничество входит в состав Нижнекамского лесничества.

На момент проектирования лесного участка, на территории Нижнекамского лесничества распространяется действие лесохозяйственного регламента, утвержденного приказом Министерства лесного хозяйства РТ от 28.02.2019 года № 134-осн. Леса на территории Республики Татарстан в соответствии со статьей 8 Федерального закона от 04 декабря 2006 года № 201-ФЗ «О введении в действие Лесного кодекса Российской Федерации» отнесены к эксплуатационным лесам, что отражено в Лесном плане Республики Татарстан утвержденном Указом Президента Республики Татарстан от 24 декабря 2018 года № УП-880, и лесохозяйственном регламенте Нижнекамского лесничества.

Согласно указанным документам лесного планирования квартал 97 часть выдела 10 Биклянского участкового лесничества, в котором расположен проектируемый лесной участок, относится к эксплуатационным лесам.

### 3. Количественные и качественные характеристики проектируемого лесного участка

Количественные и качественные характеристики проектируемого лесного участка составляются на основании данных государственного лесного реестра Нижнекамского лесничества и необходимости натурного обследования.



Таблица 1. Распределение земель

Общая площадь, га	в том числе									
	лесные земли					нелесные земли				
	занятые лесным и насаждениями - всего	в том числе покрытые лесными культурами	лесные питомники, плантации	не занятые лесным и насаждениями	итого	дороги	просеки	болота	другие	итого
1	2	3	4	5	6	7	8	9	10	11
0,0281	0,0281	-	-	-	0,0281	-	-	-	-	-

Таблица 2. Характеристика насаждений проектируемого лесного участка

Участковое лесничество/урочище (при наличии)	Номер квартала	Номер выдела	Состав насаждения или характеристика лесного участка при отсутствии насаждения	Площадь(га)/запас древесины при наличии (куб. м)	в том числе по группам возраста древостоя (га/куб. м)			
					Молодняки	средневозрастные	Приспевающие	спелые и перестойные
1	2	3	4	5	6	7	8	9
Биклянское	97	10	4Д1В2ЛП1Б1ОС1С	0,0281/5	-	0,0281/5	-	-
				0,0281/5	-	0,0281/5	-	-

Таблица 3. Средние таксационные показатели насаждений проектируемого лесного участка

Целевое назначение лесов	Хозяйство, преобладающая порода	Состав насаждений	Возраст	Бонитет	Площадь	Средний запас древесины (куб. м/га)		
						средневозрастные	приспевающие	спелые и перестойные
1	2	3	4	5	6	7	8	9
эксплуатационные	дуб	4Д1В2ЛП1Б1ОС1С	70	2	0,6	178	-	-

Таблица 4. Виды и объемы использования лесов на проектируемом лесном участке

Целевое назначение лесов	Хозяйство (хвойное, твердолиственное, мягколиственные)	Площадь, (га)	Единица измерения	Объемы использования лесов (изъятия лесных ресурсов)
1	2	3	4	5
<p>Вид использования лесов – заготовка древесины; заготовка и сбор недревесных лесных ресурсов; заготовка пищевых лесных ресурсов и сбор лекарственных растений; осуществление видов деятельности в сфере охотничьего хозяйства; ведение сельского хозяйства; осуществление научно-исследовательской деятельности, образовательной деятельности; осуществление рекреационной деятельности; создание лесных плантаций и их эксплуатация; выращивание лесных плодовых, ягодных, декоративных растений, лекарственных растений; выращивание посадочного материала лесных растений (саженцев, сеянцев); осуществление геологического изучения недр, разведка и добыча полезных ископаемых; строительство и эксплуатация водохранилищ и иных искусственных водных объектов, а также гидротехнических сооружений, морских портов, морских терминалов, речных портов, причалов; строительство, реконструкция, эксплуатация линейных объектов; переработка древесины и иных лесных ресурсов; осуществление религиозной деятельности; иные виды, определенные в соответствии с частью 2 статьи 6 Лесного кодекса РФ.</p> <p>Цель предоставления лесного участка – строительство, реконструкция, эксплуатация линейных объектов.</p>				
эксплуатационные	твердолиственные	0,0281	га	0,0281 (5)
ИТОГО		0,0281	га	0,0281 (5)



#### **4. Виды разрешенного использования лесов на проектируемом лесном участке**

Лесохозяйственным регламентом Нижнекамского лесничества в квартале 97 Биклянского участкового лесничества и соответственно в проектируемом лесном участке установлены следующие виды разрешенного использования лесов:

- заготовка древесины;
- заготовка и сбор недревесных лесных ресурсов;
- заготовка пищевых лесных ресурсов и сбор лекарственных растений;
- осуществление видов деятельности в сфере охотничьего хозяйства;
- ведение сельского хозяйства;
- осуществление научно-исследовательской деятельности, образовательной деятельности;
- осуществление рекреационной деятельности;
- создание лесных плантаций и их эксплуатация;
- выращивание лесных плодовых, ягодных, декоративных растений, лекарственных растений;
- выращивание посадочного материала лесных растений (саженцев, сеянцев);
- осуществление геологического изучения недр, разведка и добыча полезных ископаемых;
- строительство и эксплуатация водохранилищ и иных искусственных водных объектов, а также гидротехнических сооружений, морских портов, морских терминалов, речных портов, причалов;
- строительство, реконструкция, эксплуатация линейных объектов;
- переработка древесины и иных лесных ресурсов;
- осуществление религиозной деятельности;
- иные виды, определенные в соответствии с частью 2 статьи 6 Лесного кодекса РФ.

#### **5. Сведения об ограничениях использования лесов**

С учетом целевого назначения и правового режима лесов, установленного лесным законодательством Российской Федерации, лесохозяйственным регламентом Нижнекамского лесничества предусмотрены следующие ограничения в использовании лесов:

при использовании лесов в целях строительства, реконструкции, эксплуатации линейных объектов не допускается:

- а) повреждение лесных насаждений, растительного покрова и почв за пределами земель, на которых осуществляется использование лесов, и охранной зоны линейных объектов;
- б) захламление территорий, прилегающих к землям, на которых осуществляется использование лесов, строительным и бытовым мусором, отходами древесины;
- в) загрязнение земель, на которых осуществляется использование лесов, и территорий, прилегающих к землям, на которых осуществляется использование лесов, химическими и радиоактивными веществами;
- г) проезд транспортных средств, механизмов по произвольным, неустановленным маршрутам (пункт 15 Правил использования лесов для строительства, реконструкции, эксплуатации линейных объектов и перечня случаев использования лесов для строительства, реконструкции, эксплуатации линейных объектов без предоставления лесного участка, с установлением или без установления сервитута, публичного сервитута, утвержденных приказом Минприроды России от 10 июля 2020 г. № 434).



## 6. Сведения о наличии на проектируемом лесном участке особо защитных участков лесов, особо охраняемых природных территорий, зон с особыми условиями использования территорий

Согласно данным государственного лесного реестра на проектируемом лесном участке существуют особо защитные участки лесов (ОЗУ), особо охраняемые природные территории (ООПТ), зоны с особыми условиями использования территорий.

Таблица 5

№ п/п	Наименование участкового лесничества/ урочища (при наличии)	Номер квартала	Номер выдела	Виды ОЗУ, наименование ООПТ, виды зон с особыми условиями использования территорий	Общая площадь, га
1	2	3	4	5	6
-	-	-	-	-	-

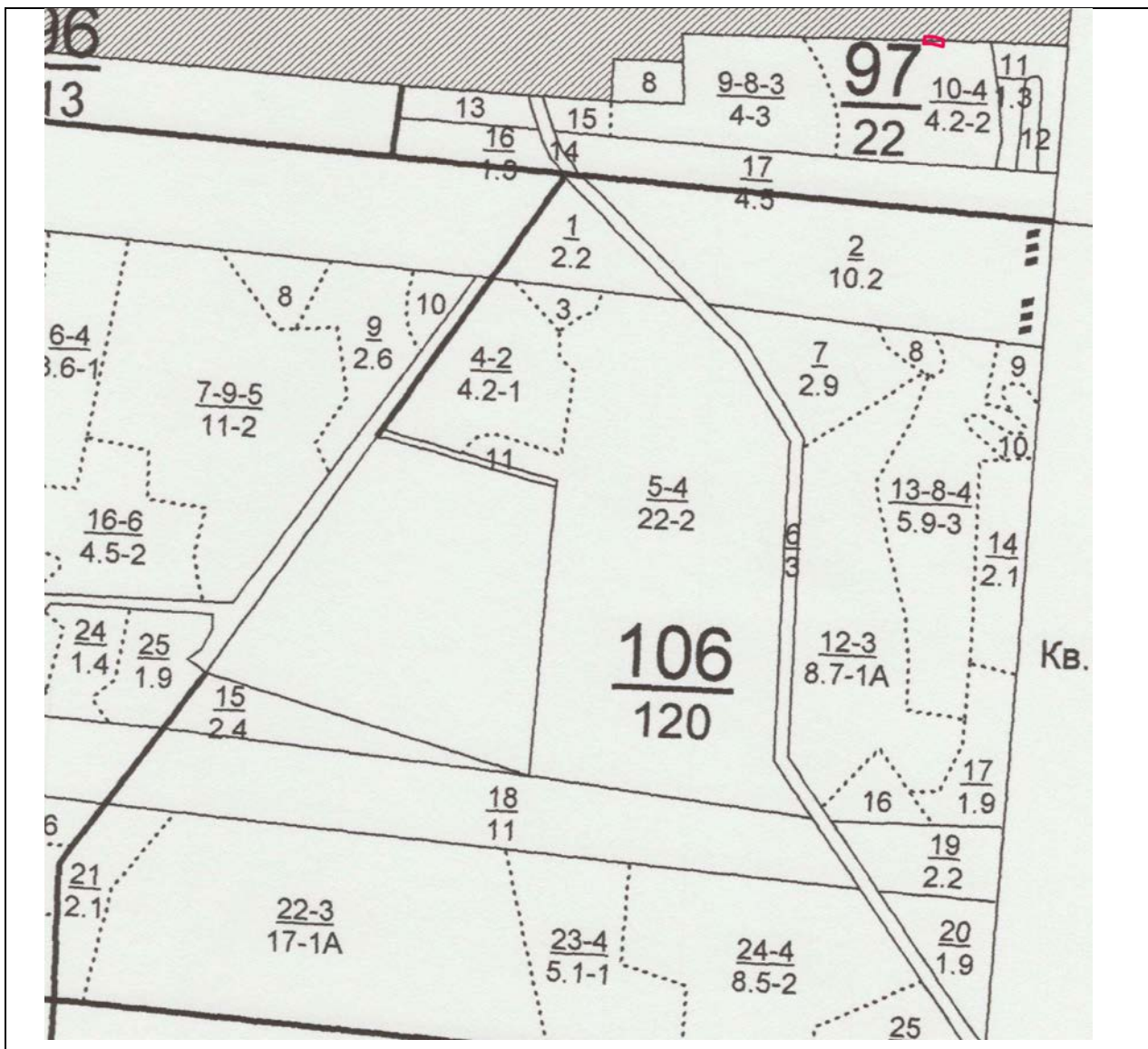
## 7. Проектирование вида использования лесов лесного участка

Согласно лесохозяйственному регламенту Нижнекамского лесничества квартал 97, часть выдела 10 Биклянского участкового лесничества, в границах которого расположен проектируемый лесной участок, относится к зоне планируемого освоения лесов: заготовка древесины; заготовка и сбор недревесных лесных ресурсов; заготовка пищевых лесных ресурсов и сбор лекарственных растений; осуществление видов деятельности в сфере охотничьего хозяйства; ведение сельского хозяйства; осуществление научно-исследовательской деятельности, образовательной деятельности; осуществление рекреационной деятельности; создание лесных плантаций и их эксплуатация; выращивание лесных плодовых, ягодных, декоративных растений, лекарственных растений; выращивание посадочного материала лесных растений (саженцев, сеянцев); осуществление геологического изучения недр, разведка и добыча полезных ископаемых; строительство и эксплуатация водохранилищ и иных искусственных водных объектов, а также гидротехнических сооружений, морских портов, морских терминалов, речных портов, причалов; строительство, реконструкция, эксплуатация линейных объектов; переработка древесины и иных лесных ресурсов; осуществление религиозной деятельности; иные виды, определенные в соответствии с частью 2 статьи 6 Лесного кодекса РФ.



## Схема границ лесного участка 16:30:011701:732:3У1

Масштаб 1:10 000





## Информация о лесном участке 16:30:000000:906:ЗУ1

### 1. Местоположение, границы и площадь проектируемого лесного участка

Субъект Российской Федерации	Республика Татарстан
Муниципальное образование	Нижнекамский муниципальный район, муниципальное образование «город Нижнекамск»
Категория земель	Земли лесного фонда
Лесничество (лесопарк)	Нижнекамское
Участковое лесничество, урочище (при наличии)	Биклянское
Целевое назначение лесов, категория защитных лесов	эксплуатационные
Квартал	106
Лесотаксационный выдел/часть лесотаксационного выдела	части выделов 2, 7, 8, 12, 13, 16, 24
Площадь проектируемого лесного участка, га	1,9456 га
Сведения об исходном лесном участке: кадастровый (условный) номер	16:30:000000:906

Границы лесного участка указаны на схеме границ лесного участка.

### 2. Целевое назначение лесов

В соответствии с приказом Федерального агентства лесного хозяйства от 17.10.2008 № 320 «Об определении количества лесничеств на территории Республики Татарстан и установлении их границ» Биклянское участковое лесничество входит в состав Нижнекамского лесничества.

На момент проектирования лесного участка, на территории Нижнекамского лесничества распространяется действие лесохозяйственного регламента, утвержденного приказом Министерства лесного хозяйства РТ от 28.02.2019 года № 134-осн. Леса на территории Республики Татарстан в соответствии со статьей 8 Федерального закона от 04 декабря 2006 года № 201-ФЗ «О введении в действие Лесного кодекса Российской Федерации» отнесены к эксплуатационным лесам, что отражено в Лесном плане Республики Татарстан утвержденном Указом Президента Республики Татарстан от 24 декабря 2018 года № УП-880, и лесохозяйственном регламенте Нижнекамского лесничества.

Согласно указанным документам лесного планирования квартал 106 часть выделов 2, 7, 8, 12, 13, 16, 24 Биклянского участкового лесничества, в котором расположен проектируемый лесной участок, относится к эксплуатационным лесам.

### 3. Количественные и качественные характеристики проектируемого лесного участка

Количественные и качественные характеристики проектируемого лесного участка составляются на основании данных государственного лесного реестра Нижнекамского лесничества и необходимости натурного обследования.



Таблица 1. Распределение земель

Общая площадь, га	в том числе									
	лесные земли					нелесные земли				
	занятые лесным и насажде- ниями - всего	в том числе покрытые лесными культура- ми	лесные питомники, плантации	не занятые лесным и насажде- ниями	итого	дороги	просе- ки	болота	другие	итого
1	2	3	4	5	6	7	8	9	10	11
1,9456	1,686	0,7092	-	-	1,695	-	-	-	0,2596	0,2596

Таблица 2. Характеристика насаждений проектируемого лесного участка

Участковое лесничество/ урочище (при наличии)	Номер кварта- ла	Ном- ер выд- ела	Состав насаждения или характеристика лесного участка при отсутствии насаждения	Площадь(га )/ запас древесины при наличии (куб. м)	в том числе по группам возраста древостоя (га/куб. м)			
					Молодн- яки	средневоз- растные	Прис- пева- ющие	спелые и перестой- ные
1	2	3	4	5	6	7	8	9
Биклянское	106	7	5ЛП1Б2Д2КЛ	0,0885/19	-	-	-	0,0885/19
Биклянское	106	8	10ОС	0,0132/1	0,0132/1	-	-	-
Биклянское	106	12	5СЗЛП1Д1КЛ	0,7092/191	-	0,7092/191	-	-
Биклянское	106	13	6ЛП1Б2Д1КЛ+ОС	0,1950/49	-	-	-	0,1950/49
Биклянское	106	16	7ОС2ЛП1КЛ	0,1490/27	-	0,1490/27	-	-
Биклянское	106	24	5ДЗЛП2КЛ+Б	0,5311/90	-	0,5311/90	-	-
				1,686/377	0,0132/1	1,3893/308	-	0,2835/68

Таблица 3. Средние таксационные показатели насаждений проектируемого лесного участка

Целевое назначение лесов	Хозяйство, преобладаю- щая порода	Состав насаждений	Возра- ст	Бонит- ет	Полно- та	Средний запас древесины (куб. м/га)		
						средневоз- растные	приспеваю- щие	спелые и перестойны- е
1	2	3	4	5	6	7	8	9
эксплуатаци- онные	липа	5ЛП1Б2Д2КЛ	80	3	0,6	-	-	1658
эксплуатаци- онные	осина	10ОС	25	2	0,9	1665	-	-
эксплуатаци- онные	сосна	5СЗЛП1Д1КЛ	52	1	0,7	381	-	-
эксплуатаци- онные	дуб	5ДЗЛП2КЛ+Б	80	2	0,6	320	-	-

Таблица 4. Виды и объемы использования лесов на проектируемом лесном участке

Целевое назначение лесов	Хозяйство (хвойное, твердолиственное, мягколиственные)	Площадь, (га)	Единица измерения	Объемы использования лесов (изъятия лесных ресурсов)
1	2	3	4	5
Вид использования лесов – заготовка древесины; заготовка и сбор недревесных лесных ресурсов; заготовка пищевых лесных ресурсов и сбор лекарственных растений; осуществление видов деятельности в сфере охотничьего хозяйства; ведение сельского хозяйства; осуществление научно-исследовательской деятельности, образовательной деятельности; осуществление рекреационной деятельности; создание лесных плантаций и их эксплуатация; выращивание лесных плодовых, ягодных, декоративных растений, лекарственных растений; выращивание посадочного материала лесных растений (саженцев, сеянцев); осуществление геологического изучения недр, разведка и добыча полезных ископаемых; строительство и эксплуатация водохранилищ и иных искусственных водных объектов, а также гидротехнических сооружений, морских портов, морских терминалов, речных портов, причалов; строительство, реконструкция, эксплуатация линейных объектов; переработка древесины и иных лесных ресурсов; осуществление религиозной деятельности; иные виды, определенные в соответствии с частью 2 статьи 6				



Лесного кодекса РФ. Цель предоставления лесного участка – строительство, реконструкция, эксплуатация линейных объектов.				
эксплуатационные	Хвойное	0,7092	га	0,7092 (191)
эксплуатационные	Твердолиственное	0,5311	га	0,5311 (90)
эксплуатационные	Мягколиственное	0,4457	га	0,4457 (96)
эксплуатационные	Непокрытые лесом	0,2596	га	0,2596 (-)
ИТОГО		1,9456	га	1,9456 (377)



#### **4. Виды разрешенного использования лесов на проектируемом лесном участке**

Лесохозяйственным регламентом Нижнекамского лесничества в квартале 106 Биклянского участкового лесничества и соответственно в проектируемом лесном участке установлены следующие виды разрешенного использования лесов:

- заготовка древесины;
- заготовка и сбор недревесных лесных ресурсов;
- заготовка пищевых лесных ресурсов и сбор лекарственных растений;
- осуществление видов деятельности в сфере охотничьего хозяйства;
- ведение сельского хозяйства;
- осуществление научно-исследовательской деятельности, образовательной деятельности;
- осуществление рекреационной деятельности;
- создание лесных плантаций и их эксплуатация;
- выращивание лесных плодовых, ягодных, декоративных растений, лекарственных растений;
- выращивание посадочного материала лесных растений (саженцев, сеянцев);
- осуществление геологического изучения недр, разведка и добыча полезных ископаемых;
- строительство и эксплуатация водохранилищ и иных искусственных водных объектов, а также гидротехнических сооружений, морских портов, морских терминалов, речных портов, причалов;
- строительство, реконструкция, эксплуатация линейных объектов;
- переработка древесины и иных лесных ресурсов;
- осуществление религиозной деятельности;
- иные виды, определенные в соответствии с частью 2 статьи 6 Лесного кодекса РФ.

#### **5. Сведения об ограничениях использования лесов**

С учетом целевого назначения и правового режима лесов, установленного лесным законодательством Российской Федерации, лесохозяйственным регламентом Нижнекамского лесничества предусмотрены следующие ограничения в использовании лесов:

при использовании лесов в целях строительства, реконструкции, эксплуатации линейных объектов не допускается:

- а) повреждение лесных насаждений, растительного покрова и почв за пределами земель, на которых осуществляется использование лесов, и охранной зоны линейных объектов;
- б) захламление территорий, прилегающих к землям, на которых осуществляется использование лесов, строительным и бытовым мусором, отходами древесины;
- в) загрязнение земель, на которых осуществляется использование лесов, и территорий, прилегающих к землям, на которых осуществляется использование лесов, химическими и радиоактивными веществами;
- г) проезд транспортных средств, механизмов по произвольным, неустановленным маршрутам (пункт 15 Правил использования лесов для строительства, реконструкции, эксплуатации линейных объектов и перечня случаев использования лесов для строительства, реконструкции, эксплуатации линейных объектов без предоставления лесного участка, с установлением или без установления сервитута, публичного сервитута, утвержденных приказом Минприроды России от 10 июля 2020 г. № 434).



## **6. Сведения о наличии на проектируемом лесном участке особо защитных участков лесов, особо охраняемых природных территорий, зон с особыми условиями использования территорий**

Согласно данным государственного лесного реестра на проектируемом лесном участке существуют особо защитные участки лесов (ОЗУ), особо охраняемые природные территории (ООПТ), зоны с особыми условиями использования территорий.

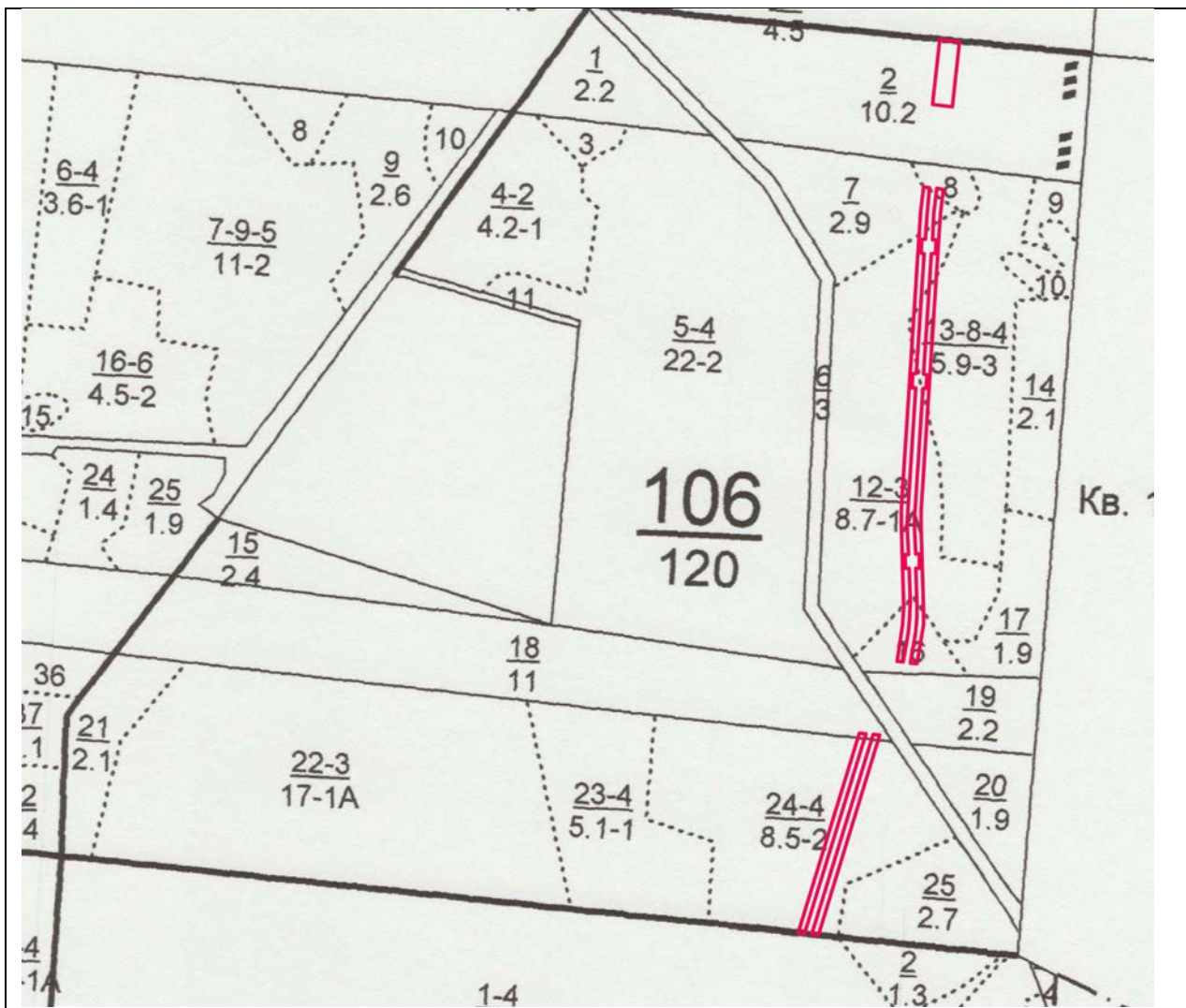
**Таблица 5**

№ п/п	Наименование участкового лесничества/ урочища (при наличии)	Номер квартала	Номер выдела	Виды ОЗУ, наименование ООПТ, виды зон с особыми условиями использования территорий	Общая площадь, га
1	2	3	4	5	6
-	-	-	-	-	-

## **7. Проектирование вида использования лесов лесного участка**

Согласно лесохозяйственному регламенту Нижнекамского лесничества квартал 106, часть выделов 2, 7, 8, 12, 13, 16, 24 Биклянского участкового лесничества, в границах которого расположен проектируемый лесной участок, относится к зоне планируемого освоения лесов: заготовка древесины; заготовка и сбор недревесных лесных ресурсов; заготовка пищевых лесных ресурсов и сбор лекарственных растений; осуществление видов деятельности в сфере охотничьего хозяйства; ведение сельского хозяйства; осуществление научно-исследовательской деятельности, образовательной деятельности; осуществление рекреационной деятельности; создание лесных плантаций и их эксплуатация; выращивание лесных плодовых, ягодных, декоративных растений, лекарственных растений; выращивание посадочного материала лесных растений (саженцев, сеянцев); осуществление геологического изучения недр, разведка и добыча полезных ископаемых; строительство и эксплуатация водохранилищ и иных искусственных водных объектов, а также гидротехнических сооружений, морских портов, морских терминалов, речных портов, причалов; строительство, реконструкция, эксплуатация линейных объектов; переработка древесины и иных лесных ресурсов; осуществление религиозной деятельности; иные виды, определенные в соответствии с частью 2 статьи 6 Лесного кодекса РФ.







## Информация о лесном участке 16:30:000000:415:3У1

### 1. Местоположение, границы и площадь проектируемого лесного участка

Субъект Российской Федерации	Республика Татарстан
Муниципальное образование	Нижнекамский муниципальный район, муниципальное образование «город Нижнекамск»
Категория земель	Земли лесного фонда
Лесничество (лесопарк)	Нижнекамское
Участковое лесничество, урочище (при наличии)	Биклянское
Целевое назначение лесов, категория защитных лесов	эксплуатационные
Квартал	106
Лесотаксационный выдел/часть лесотаксационного выдела	часть выдела 6
Площадь проектируемого лесного участка, га	0,0698 га
Сведения об исходном лесном участке: кадастровый (условный) номер	16:30:000000:415

Границы лесного участка указаны на схеме границ лесного участка.

### 2. Целевое назначение лесов

В соответствии с приказом Федерального агентства лесного хозяйства от 17.10.2008 № 320 «Об определении количества лесничеств на территории Республики Татарстан и установлении их границ» Биклянское участковое лесничество входит в состав Нижнекамского лесничества.

На момент проектирования лесного участка, на территории Нижнекамского лесничества распространяется действие лесохозяйственного регламента, утвержденного приказом Министерства лесного хозяйства РТ от 28.02.2019 № 134-осн. Леса на территории Республики Татарстан в соответствии со статьей 8 Федерального закона от 04 декабря 2006 года № 201-ФЗ «О введении в действие Лесного кодекса Российской Федерации» отнесены к эксплуатационным лесам, что отражено в Лесном плане Республики Татарстан утвержденном Указом Президента Республики Татарстан от 24 декабря 2018 года № УП-880, и лесохозяйственном регламенте Нижнекамского лесничества.

Согласно указанным документам лесного планирования квартал 106 часть выдела 6 Биклянского участкового лесничества, в котором расположен проектируемый лесной участок, относится к эксплуатационным лесам.

### 3. Количественные и качественные характеристики проектируемого лесного участка

Количественные и качественные характеристики проектируемого лесного участка составляются на основании данных государственного лесного реестра Нижнекамского лесничества и необходимости натурного обследования.



Таблица 1. Распределение земель

Общая площадь, га	в том числе									
	лесные земли					нелесные земли				
	занятые лесным и насажде- ниями - всего	в том числе покрытые лесными культура- ми	лесные питомники, плантации	не занятые лесным и насажде- ниями	итого	дороги	просе- ки	болота	другие	итого
1	2	3	4	5	6	7	8	9	10	11
0,0698	-	-	-	-	-	0,0698	-	-	-	0,0698

Таблица 2. Характеристика насаждений проектируемого лесного участка

Участковое лесничество/ урочище (при наличии)	Номер кварта- ла	Ном- ер выд- ела	Состав насаждения или характеристика лесного участка при отсутствии насаждения	Площадь(га)/ запас древесины при наличии (куб. м)	в том числе по группам возраста древостоя (га/куб. м)			
					Моло- дняки	средневоз- растные	Присп- евающие	спелые и перестой- ные
1	2	3	4	5	6	7	8	9
-	-	-	-	-	-	-	-	-

Таблица 3. Средние таксационные показатели насаждений проектируемого лесного участка

Целевое назначение лесов	Хозяйство, преобладаю- щая порода	Состав насаждений	Возра- ст	Бонит- ет	Полно- та	Средний запас древесины (куб. м/га)		
						средневоз- растные	приспеваю- щие	спелые и перестойны- е
1	2	3	4	5	6	7	8	9
-	-	-	-	-	-	-	-	-

Таблица 4. Виды и объемы использования лесов на проектируемом лесном участке

Целевое назначение лесов	Хозяйство (хвойное, твердолиственное, мягколиственные)	Площадь, (га)	Единица измерения	Объемы использования лесов (изъятия лесных ресурсов)
1	2	3	4	5
<p>Вид использования лесов – заготовка древесины; заготовка и сбор недревесных лесных ресурсов; заготовка пищевых лесных ресурсов и сбор лекарственных растений; осуществление видов деятельности в сфере охотничьего хозяйства; ведение сельского хозяйства; осуществление научно-исследовательской деятельности, образовательной деятельности; осуществление рекреационной деятельности; создание лесных плантаций и их эксплуатация; выращивание лесных плодовых, ягодных, декоративных растений, лекарственных растений; выращивание посадочного материала лесных растений (саженцев, сеянцев); осуществление геологического изучения недр, разведка и добыча полезных ископаемых; строительство и эксплуатация водохранилищ и иных искусственных водных объектов, а также гидротехнических сооружений, морских портов, морских терминалов, речных портов, причалов; строительство, реконструкция, эксплуатация линейных объектов; переработка древесины и иных лесных ресурсов; осуществление религиозной деятельности; иные виды, определенные в соответствии с частью 2 статьи 6 Лесного кодекса РФ.</p> <p>Цель предоставления лесного участка – строительство, реконструкция, эксплуатация линейных объектов.</p>				
эксплуатационные	Непокрытые лесом	0,0698	га	0,0698 (-)
ИТОГО		0,0698	га	0,0698 (-)



#### **4. Виды разрешенного использования лесов на проектируемом лесном участке**

Лесохозяйственным регламентом Нижнекамского лесничества в квартале 106 Биклянского участкового лесничества и соответственно в проектируемом лесном участке установлены следующие виды разрешенного использования лесов:

- заготовка древесины;
- заготовка и сбор недревесных лесных ресурсов;
- заготовка пищевых лесных ресурсов и сбор лекарственных растений;
- осуществление видов деятельности в сфере охотничьего хозяйства;
- ведение сельского хозяйства;
- осуществление научно-исследовательской деятельности, образовательной деятельности;
- осуществление рекреационной деятельности;
- создание лесных плантаций и их эксплуатация;
- выращивание лесных плодовых, ягодных, декоративных растений, лекарственных растений;
- выращивание посадочного материала лесных растений (саженцев, сеянцев);
- осуществление геологического изучения недр, разведка и добыча полезных ископаемых;
- строительство и эксплуатация водохранилищ и иных искусственных водных объектов, а также гидротехнических сооружений, морских портов, морских терминалов, речных портов, причалов;
- строительство, реконструкция, эксплуатация линейных объектов;
- переработка древесины и иных лесных ресурсов;
- осуществление религиозной деятельности;
- иные виды, определенные в соответствии с частью 2 статьи 6 Лесного кодекса РФ.

#### **5. Сведения об ограничениях использования лесов**

С учетом целевого назначения и правового режима лесов, установленного лесным законодательством Российской Федерации, лесохозяйственным регламентом Нижнекамского лесничества предусмотрены следующие ограничения в использовании лесов:

при использовании лесов в целях строительства, реконструкции, эксплуатации линейных объектов не допускается:

- а) повреждение лесных насаждений, растительного покрова и почв за пределами земель, на которых осуществляется использование лесов, и охранной зоны линейных объектов;
- б) захламление территорий, прилегающих к землям, на которых осуществляется использование лесов, строительным и бытовым мусором, отходами древесины;
- в) загрязнение земель, на которых осуществляется использование лесов, и территорий, прилегающих к землям, на которых осуществляется использование лесов, химическими и радиоактивными веществами;
- г) проезд транспортных средств, механизмов по произвольным, неустановленным маршрутам (пункт 15 Правил использования лесов для строительства, реконструкции, эксплуатации линейных объектов и перечня случаев использования лесов для строительства, реконструкции, эксплуатации линейных объектов без предоставления лесного участка, с установлением или без установления сервитута, публичного сервитута, утвержденных приказом Минприроды России от 10 июля 2020 г. № 434).



**6. Сведения о наличии на проектируемом лесном участке особо защитных участков лесов, особо охраняемых природных территорий, зон с особыми условиями использования территорий**

Согласно данным государственного лесного реестра на проектируемом лесном участке существуют особо защитные участки лесов (ОЗУ), особо охраняемые природные территории (ООПТ), зоны с особыми условиями использования территорий.

Таблица 5

№ п/п	Наименование участкового лесничества/ урочища (при наличии)	Номер квартала	Номер выдела	Виды ОЗУ, наименование ООПТ, виды зон с особыми условиями использования территорий	Общая площадь, га
1	2	3	4	5	6
-	-	-	-	-	-

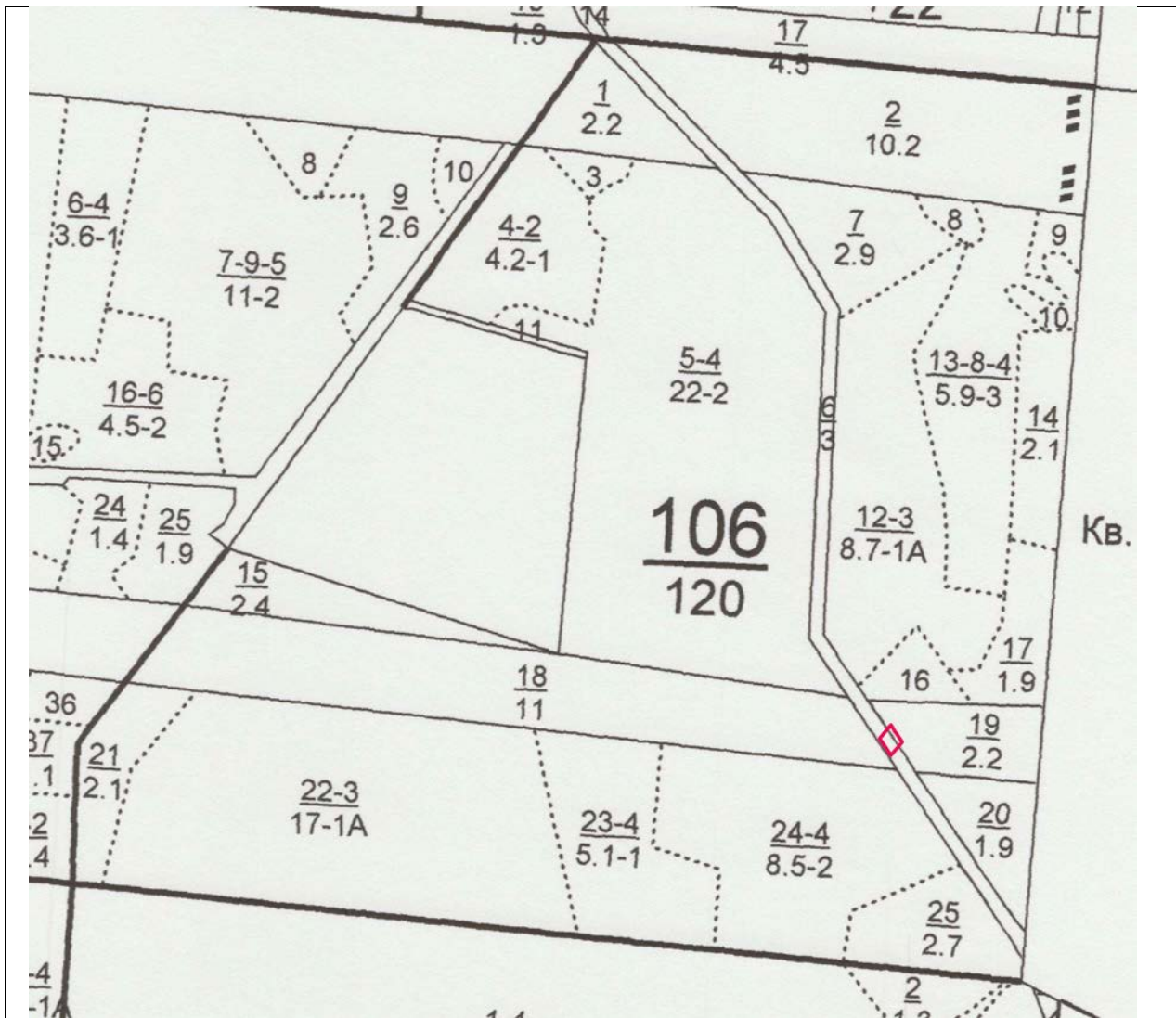
**7. Проектирование вида использования лесов лесного участка**

Согласно лесохозяйственному регламенту Нижнекамского лесничества квартал 106, часть выдела 6 Биклянского участкового лесничества, в границах которого расположен проектируемый лесной участок, относится к зоне планируемого освоения лесов: заготовка древесины; заготовка и сбор недревесных лесных ресурсов; заготовка пищевых лесных ресурсов и сбор лекарственных растений; осуществление видов деятельности в сфере охотничьего хозяйства; ведение сельского хозяйства; осуществление научно-исследовательской деятельности, образовательной деятельности; осуществление рекреационной деятельности; создание лесных плантаций и их эксплуатация; выращивание лесных плодовых, ягодных, декоративных растений, лекарственных растений; выращивание посадочного материала лесных растений (саженцев, сеянцев); осуществление геологического изучения недр, разведка и добыча полезных ископаемых; строительство и эксплуатация водохранилищ и иных искусственных водных объектов, а также гидротехнических сооружений, морских портов, морских терминалов, речных портов, причалов; строительство, реконструкция, эксплуатация линейных объектов; переработка древесины и иных лесных ресурсов; осуществление религиозной деятельности; иные виды, определенные в соответствии с частью 2 статьи 6 Лесного кодекса РФ.



## Схема границ лесного участка 16:30:000000:415:3У1

Масштаб 1:10 000





## Информация о лесном участке 16:30:000000:1315:ЗУ1

### 1. Местоположение, границы и площадь проектируемого лесного участка

Субъект Российской Федерации	Республика Татарстан
Муниципальное образование	Нижнекамский муниципальный район, муниципальное образование «город Нижнекамск»
Категория земель	Земли лесного фонда
Лесничество (лесопарк)	Нижнекамское
Участковое лесничество, урочище (при наличии)	Кзыл-Юлское
Целевое назначение лесов, категория защитных лесов	эксплуатационные
Квартал	3
Лесотаксационный выдел/часть лесотаксационного выдела	часть выделов 10, 11, 12, 13, 15, 23, 36, 37, 38, 39
Квартал	5
Лесотаксационный выдел/часть лесотаксационного выдела	часть выделов 6, 18
Площадь проектируемого лесного участка, га	1,4045 га
Сведения об исходном лесном участке: кадастровый (условный) номер	16:30:000000:1315

Границы лесного участка указаны на схеме границ лесного участка.

### 2. Целевое назначение лесов

В соответствии с приказом Федерального агентства лесного хозяйства от 17.10.2008 № 320 «Об определении количества лесничеств на территории Республики Татарстан и установлении их границ» Биклянский участковое лесничество входит в состав Нижнекамского лесничества.

На момент проектирования лесного участка, на территории Нижнекамского лесничества распространяется действие лесохозяйственного регламента, утвержденного приказом Министерства лесного хозяйства РТ от 28.02.2019 № 134-осн. Леса на территории Республики Татарстан в соответствии со статьей 8 Федерального закона от 04 декабря 2006 года № 201-ФЗ «О введении в действие Лесного кодекса Российской Федерации» отнесены к эксплуатационным лесам, что отражено в Лесном плане Республики Татарстан утвержденном Указом Президента Республики Татарстан от 24 декабря 2018 года № УП-880, и лесохозяйственном регламенте Нижнекамского лесничества.

Согласно указанным документам лесного планирования квартал 3, часть выделов 10, 11, 12, 13, 15, 23, 36, 37, 38, 39; квартал 5, часть выделов 6, 18 Кзыл-Юлское участкового лесничества, в котором расположен проектируемый лесной участок, относится к эксплуатационным лесам.

### 3. Количественные и качественные характеристики проектируемого лесного участка

Количественные и качественные характеристики проектируемого лесного участка составляются на основании данных государственного лесного реестра Нижнекамского лесничества и необходимости натурного обследования.



Таблица 1. Распределение земель

Общая площадь, га	в том числе									
	лесные земли					нелесные земли				
	занятые лесным и насажде ниями - всего	в том числе покрытые лесными культура ми	лесные питомники, плантации	не занятые лесным и насажде ниями	итого	дороги	просе ки	болота	другие	итого
1	2	3	4	5	6	7	8	9	10	11
1,4045	1,2635	0,5612	-	-	1,2635	-	-	-	0,141	0,141

Таблица 2. Характеристика насаждений проектируемого лесного участка

Участковое лесничество/ урочище (при наличии)	Номер кварта ла	Номер выдела	Состав насаждения или характеристика лесного участка при отсутствии насаждения	Площадь(га )/ запас древесины при наличии (куб. м)	в том числе по группам возраста древостоя (га/куб. м)			
					Молодняк и	средневоз растные	Приспева ющие	спелые и перестой ные
1	2	3	4	5	6	7	8	9
Кзыл-Юлское	3	10	10С	0,1514/15	0,1514/15	-	-	-
Кзыл-Юлское	3	12	7КЛ2ОС1Е	0,1245/9	0,1245/9	-	-	-
Кзыл-Юлское	3	13	10С	0,0350/8	0,0350/8	-	-	-
Кзыл-Юлское	3	15	10С	0,0973/30	-	0,0973/30	-	-
Кзыл-Юлское	3	23	10С	0,0623/13	-	0,0623/13	-	-
Кзыл-Юлское	3	36	6ОС2ЛП2КЛ+В	0,1572/24	-	-	-	0,1572/24
Кзыл-Юлское	3	37	10С	0,1327/44	-	-	0,1327/44	-
Кзыл-Юлское	3	39	5ДЗКЛ2ЛП+ОС	0,2483/32	-	0,2483/32	-	-
Кзыл-Юлское	5	6	6Д2КЛ1В1ЛП+Б	0,1723/28	-	-	0,1723/28	-
Кзыл-Юлское	5	18	8С1ЛП1Б	0,0825/29	-	0,0825/29	-	-
				1,2635/232	0,3109/329	0,4904/104	0,305/72	0,1572/24

Таблица 3. Средние таксационные показатели насаждений проектируемого лесного участка

Целевое назначение лесов	Хозяйство, преобладаю щая порода	Состав насаждений	Возра ст	Бонит ет	Полно та	Средний запас древесины (куб. м/га)		
						средневоз растные	приспеваю щие	спелые и перестойны е
1	2	3	4	5	6	7	8	9
эксплуатаци онные	сосна	10С	45	1	0,8	248	-	-
эксплуатаци онные	дуб	5ДЗКЛ2ЛП+О С	75	2	0,6	143	-	-
эксплуатаци онные	осина	6ОС2ЛП2КЛ +В	50	2	0,6	-	-	153

Таблица 4. Виды и объемы использования лесов на проектируемом лесном участке

Целевое назначение лесов	Хозяйство (хвойное, твердолиственное, мягколиственные)	Площадь, (га)	Единица измерения	Объемы использования лесов (изъятия лесных ресурсов)
1	2	3	4	5
Вид использования лесов – заготовка древесины; заготовка и сбор недревесных лесных ресурсов; заготовка пищевых лесных ресурсов и сбор лекарственных растений; осуществление видов деятельности в сфере охотничьего хозяйства; ведение сельского хозяйства; осуществление научно-исследовательской деятельности, образовательной деятельности; осуществление рекреационной деятельности; создание лесных плантаций и их эксплуатация; выращивание лесных плодовых, ягодных, декоративных растений, лекарственных растений; выращивание посадочного материала лесных растений (саженцев, сеянцев); осуществление геологического изучения недр, разведка и добыча полезных ископаемых; строительство и эксплуатация водохранилищ и иных искусственных водных объектов, а также гидротехнических сооружений, морских портов, морских терминалов, речных портов, причалов; строительство, реконструкция, эксплуатация линейных объектов; переработка древесины и иных лесных				



ресурсов; осуществление религиозной деятельности; иные виды, определенные в соответствии с частью 2 статьи 6 Лесного кодекса РФ. Цель предоставления лесного участка – строительство, реконструкция, эксплуатация линейных объектов.				
эксплуатационные	хвойное	0,5612	га	0,5612 (139)
эксплуатационные	твердолиственное	0,5451	га	0,5451 (69)
эксплуатационные	мягколиственные	0,1572	га	0,1572 (24)
эксплуатационные	непокрытые лесом	0,141	га	0,141 (-)
ИТОГО		1,4045	га	1,4045 (232)

#### 4. Виды разрешенного использования лесов на проектируемом лесном участке

Лесохозяйственным регламентом Нижнекамского лесничества в квартале 3, 5 Кзыл-Юлское участкового лесничества и соответственно в проектируемом лесном участке установлены следующие виды разрешенного использования лесов:

- заготовка древесины;
- заготовка и сбор недревесных лесных ресурсов;
- заготовка пищевых лесных ресурсов и сбор лекарственных растений;
- осуществление видов деятельности в сфере охотничьего хозяйства;
- ведение сельского хозяйства;
- осуществление научно-исследовательской деятельности, образовательной деятельности;
- осуществление рекреационной деятельности;
- создание лесных плантаций и их эксплуатация;
- выращивание лесных плодовых, ягодных, декоративных растений, лекарственных растений;
- выращивание посадочного материала лесных растений (саженцев, сеянцев);
- осуществление геологического изучения недр, разведка и добыча полезных ископаемых;
- строительство и эксплуатация водохранилищ и иных искусственных водных объектов, а также гидротехнических сооружений, морских портов, морских терминалов, речных портов, причалов;
- строительство, реконструкция, эксплуатация линейных объектов;
- переработка древесины и иных лесных ресурсов;
- осуществление религиозной деятельности;
- иные виды, определенные в соответствии с частью 2 статьи 6 Лесного кодекса РФ.

#### 5. Сведения об ограничениях использования лесов

С учетом целевого назначения и правового режима лесов, установленного лесным законодательством Российской Федерации, лесохозяйственным регламентом Нижнекамского лесничества предусмотрены следующие ограничения в использовании лесов:

при использовании лесов в целях строительства, реконструкции, эксплуатации линейных объектов не допускается:

- а) повреждение лесных насаждений, растительного покрова и почв за пределами земель, на которых осуществляется использование лесов, и охранной зоны линейных объектов;
- б) захламление территорий, прилегающих к землям, на которых осуществляется использование лесов, строительным и бытовым мусором, отходами древесины;
- в) загрязнение земель, на которых осуществляется использование лесов, и территорий, прилегающих к землям, на которых осуществляется использование лесов, химическими и радиоактивными веществами;
- г) проезд транспортных средств, механизмов по произвольным, неустановленным маршрутам (пункт 15 Правил использования лесов для строительства, реконструкции, эксплуатации линейных объектов и перечня случаев использования лесов для строительства, реконструкции, эксплуатации линейных объектов без предоставления лесного участка, с установлением или без установления сервитута, публичного сервитута, утвержденных приказом Минприроды России от 10 июля 2020 г. № 434).

На особо защитных участках лесов, за исключением указанных в части 2 статьи 107 ЛК РФ,



запрещаются:

- 1) проведение сплошных рубок лесных насаждений, за исключением случаев, предусмотренных частью 4 статьи 17, частью 5.1 статьи 21 настоящего Кодекса;
- 2) ведение сельского хозяйства, за исключением сенокошения и пчеловодства;
- 3) размещение объектов капитального строительства, за исключением линейных объектов и гидротехнических сооружений.

На особо защитных участках лесов проведение выборочных рубок допускается только в целях вырубki погибших и поврежденных лесных насаждений.

## **6. Сведения о наличии на проектируемом лесном участке особо защитных участков лесов, особо охраняемых природных территорий, зон с особыми условиями использования территорий**

Согласно данным государственного лесного реестра на проектируемом лесном участке существуют особо защитные участки лесов (ОЗУ), особо охраняемые природные территории (ООПТ), зоны с особыми условиями использования территорий.

**Таблица 5**

№ п/п	Наименование участкового лесничества/ урочища (при наличии)	Номер квартала	Номер выдела	Виды ОЗУ, наименование ООПТ, виды зон с особыми условиями использования территорий	Общая площадь, га
1	2	3	4	5	6
1	Кзыл-Юлское	3	10	уч-ки лесов вокруг сельских населенных пунктов и садовых товариществ	0,1514
2	Кзыл-Юлское	3	12	уч-ки лесов вокруг сельских населенных пунктов и садовых товариществ	0,1245
3	Кзыл-Юлское	3	13	уч-ки лесов вокруг сельских населенных пунктов и садовых товариществ	0,0350
4	Кзыл-Юлское	3	15	уч-ки лесов вокруг сельских населенных пунктов и садовых товариществ	0,0973
5	Кзыл-Юлское	3	23	уч-ки лесов вокруг сельских населенных пунктов и садовых товариществ	0,0623
6	Кзыл-Юлское	3	36	уч-ки лесов вокруг сельских населенных пунктов и садовых товариществ	0,1572
7	Кзыл-Юлское	3	37	уч-ки лесов вокруг сельских населенных пунктов и садовых товариществ	0,1327
8	Кзыл-Юлское	3	39	уч-ки лесов вокруг сельских населенных пунктов и садовых товариществ	0,2483
9	Кзыл-Юлское	5	6	уч-ки лесов вокруг сельских населенных пунктов и садовых товариществ	0,1723
10	Кзыл-Юлское	5	18	уч-ки лесов вокруг сельских населенных пунктов и садовых товариществ	0,0825
					1,2635

## **7. Проектирование вида использования лесов лесного участка**

Согласно лесохозяйственному регламенту Нижнекамского лесничества квартал 3, часть выделов 10, 11, 12, 13, 15, 23, 36, 37, 38, 39; квартал 5, часть выделов 6, 18 Кзыл-Юлское участкового лесничества, в границах которого расположен проектируемый лесной участок, относится к зоне планируемого освоения лесов: заготовка древесины; заготовка и сбор недревесных лесных ресурсов; заготовка пищевых лесных ресурсов и сбор лекарственных растений; осуществление видов деятельности в сфере охотничьего хозяйства; ведение сельского хозяйства; осуществление научно-исследовательской деятельности, образовательной деятельности; осуществление рекреационной деятельности; создание лесных плантаций и их эксплуатация; выращивание лесных плодовых, ягодных, декоративных растений, лекарственных растений; выращивание посадочного материала лесных растений (саженцев, сеянцев); осуществление геологического изучения недр,

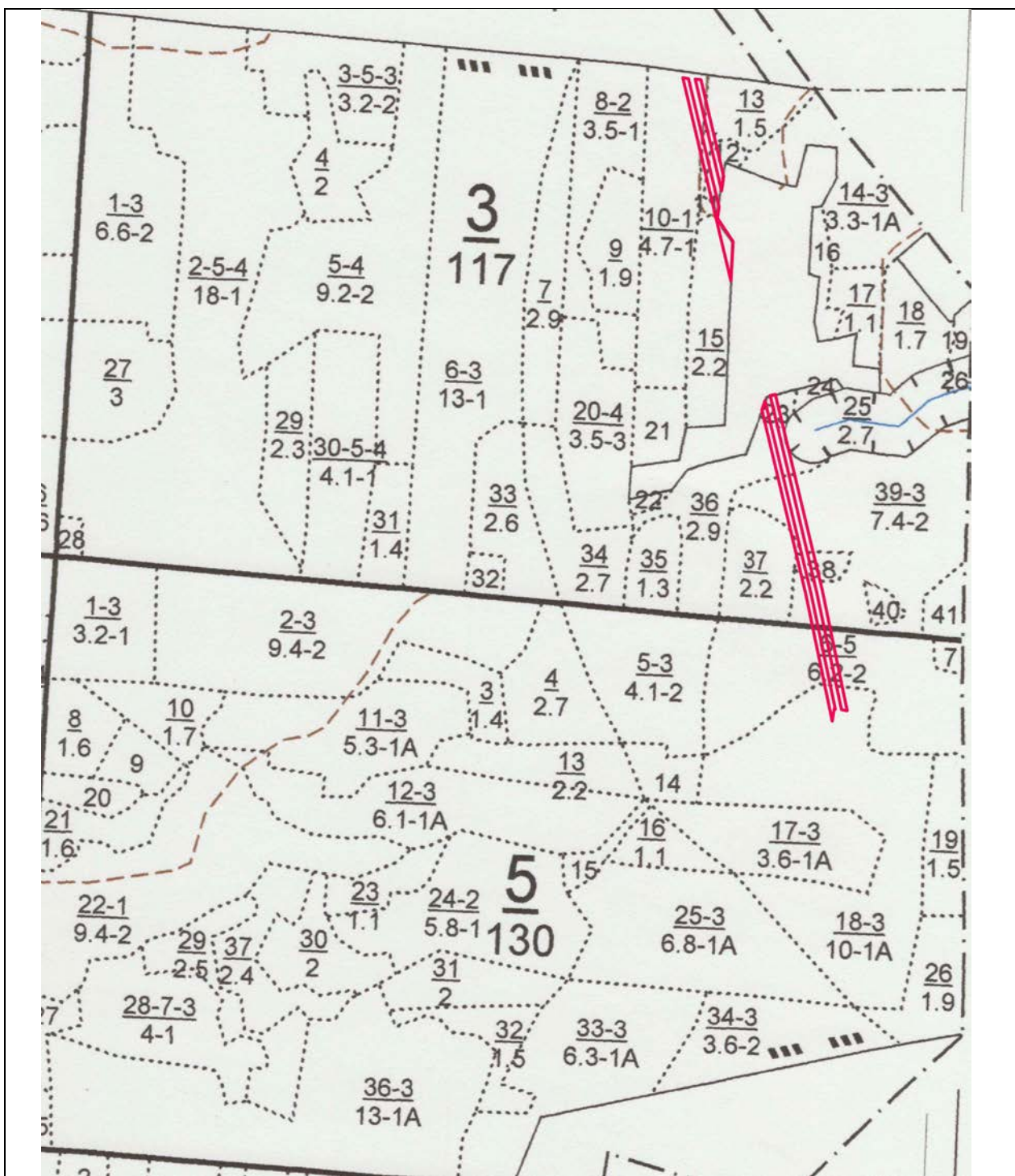


разведка и добыча полезных ископаемых; строительство и эксплуатация водохранилищ и иных искусственных водных объектов, а также гидротехнических сооружений, морских портов, морских терминалов, речных портов, причалов; строительство, реконструкция, эксплуатация линейных объектов; переработка древесины и иных лесных ресурсов; осуществление религиозной деятельности; иные виды, определенные в соответствии с частью 2 статьи 6 Лесного кодекса РФ.



### Схема границ лесного участка 16:30:000000:1315:ЗУ1

Масштаб 1:10 000



### Информация о лесном участке 16:30:000000:1315:ЗУ2

#### 1. Местоположение, границы и площадь проектируемого лесного участка

Субъект Российской Федерации	Республика Татарстан
Муниципальное образование	Нижнекамский муниципальный район, муниципальное образование «город Нижнекамск»
Категория земель	Земли лесного фонда



Лесничество (лесопарк)	Нижекамское
Участковое лесничество, урочище (при наличии)	Кзыл-Юлское
Целевое назначение лесов, категория защитных лесов	эксплуатационные
Квартал	5
Лесотаксационный выдел/часть лесотаксационного выдела	часть выделов 6, 18, 19
Площадь проектируемого лесного участка, га	0,4165 га
Сведения об исходном лесном участке: кадастровый (условный) номер	16:30:000000:1315

Границы лесного участка указаны на схеме границ лесного участка.

## 2. Целевое назначение лесов

В соответствии с приказом Федерального агентства лесного хозяйства от 17.10.2008 № 320 «Об определении количества лесничеств на территории Республики Татарстан и установлении их границ» Биклянское участковое лесничество входит в состав Нижекамского лесничества.

На момент проектирования лесного участка, на территории Нижекамского лесничества распространяется действие лесохозяйственного регламента, утвержденного приказом Министерства лесного хозяйства РТ от 28.02.2019 № 134-осн. Леса на территории Республики Татарстан в соответствии со статьей 8 Федерального закона от 04 декабря 2006 года № 201-ФЗ «О введении в действие Лесного кодекса Российской Федерации» отнесены к эксплуатационным лесам, что отражено в Лесном плане Республики Татарстан утвержденном Указом Президента Республики Татарстан от 24 декабря 2018 года № УП-880, и лесохозяйственном регламенте Нижекамского лесничества.

Согласно указанным документам лесного планирования квартал 5, часть выделов 6, 18, 19 Кзыл-Юлское участкового лесничества, в котором расположен проектируемый лесной участок, относится к эксплуатационным лесам.

## 3. Количественные и качественные характеристики проектируемого лесного участка

Количественные и качественные характеристики проектируемого лесного участка составляются на основании данных государственного лесного реестра Нижекамского лесничества и необходимости натурного обследования.



Таблица 1. Распределение земель

Общая площадь, га	в том числе									
	лесные земли					нелесные земли				
	занятые лесным и насаждениями - всего	в том числе покрытые лесными культурами	лесные питомники, плантации	не занятые лесным и насаждениями	итого	дороги	просеки	болота	другие	итого
1	2	3	4	5	6	7	8	9	10	11
0,4165	0,4165	0,2127	-	-	-	-	-	-	-	-

Таблица 2. Характеристика насаждений проектируемого лесного участка

Участковое лесничество/урочище (при наличии)	Номер квартала	Номер выдела	Состав насаждения или характеристика лесного участка при отсутствии насаждения	Площадь(га)/запас древесины при наличии (куб. м)	в том числе по группам возраста древостоя (га/куб. м)			
					Молодняки	средневозрастные	Приспевающие	спелые и перестойные
1	2	3	4	5	6	7	8	9
Кзыл-Юлское	5	6	6Д2КЛ1В1ЛП+Б	0,1029/16	-	-	0,1029/16	-
Кзыл-Юлское	5	18	8С1ЛП1Б	0,2127/74	-	0,2127/74	-	-
Кзыл-Юлское	5	19	7КЛ2Д1ЛП	0,1009/12	-	0,1009/12	-	-
				0,4165/102	-	0,3136/86	0,1029/16	-

Таблица 3. Средние таксационные показатели насаждений проектируемого лесного участка

Целевое назначение лесов	Хозяйство, преобладающая порода	Состав насаждений	Возраст	Бонитет	Полнота	Средний запас древесины (куб. м/га)		
						средневозрастные	приспевающие	спелые и перестойные
1	2	3	4	5	6	7	8	9
эксплуатационные	Дуб	6Д2КЛ1В1ЛП+Б	90	2	0,5	-	155	-
эксплуатационные	Сосна	8С1ЛП1Б	52	1	0,8	348	-	-
эксплуатационные	Клен	7КЛ2Д1ЛП	40	3	0,6	119	-	-

Таблица 4. Виды и объемы использования лесов на проектируемом лесном участке

Целевое назначение лесов	Хозяйство (хвойное, твердолиственное, мягколиственные)	Площадь, (га)	Единица измерения	Объемы использования лесов (изъятия лесных ресурсов)
1	2	3	4	5
<p>Вид использования лесов – заготовка древесины; заготовка и сбор недревесных лесных ресурсов; заготовка пищевых лесных ресурсов и сбор лекарственных растений; осуществление видов деятельности в сфере охотничьего хозяйства; ведение сельского хозяйства; осуществление научно-исследовательской деятельности, образовательной деятельности; осуществление рекреационной деятельности; создание лесных плантаций и их эксплуатация; выращивание лесных плодовых, ягодных, декоративных растений, лекарственных растений; выращивание посадочного материала лесных растений (саженцев, сеянцев); осуществление геологического изучения недр, разведка и добыча полезных ископаемых; строительство и эксплуатация водохранилищ и иных искусственных водных объектов, а также гидротехнических сооружений, морских портов, морских терминалов, речных портов, причалов; строительство, реконструкция, эксплуатация линейных объектов; переработка древесины и иных лесных ресурсов; осуществление религиозной деятельности; иные виды, определенные в соответствии с частью 2 статьи 6 Лесного кодекса РФ.</p> <p>Цель предоставления лесного участка – строительство, реконструкция, эксплуатация линейных объектов.</p>				
эксплуатационные	твердолиственное	0,2038	га	0,2038 (28)
эксплуатационные	хвойное	0,2127	га	0,2127 (74)
ИТОГО		0,4165	га	0,4165 (102)



#### **4. Виды разрешенного использования лесов на проектируемом лесном участке**

Лесохозяйственным регламентом Нижнекамского лесничества в квартале 5 Кзыл-Юлское участкового лесничества и соответственно в проектируемом лесном участке установлены следующие виды разрешенного использования лесов:

- заготовка древесины;
- заготовка и сбор недревесных лесных ресурсов;
- заготовка пищевых лесных ресурсов и сбор лекарственных растений;
- осуществление видов деятельности в сфере охотничьего хозяйства;
- ведение сельского хозяйства;
- осуществление научно-исследовательской деятельности, образовательной деятельности;
- осуществление рекреационной деятельности;
- создание лесных плантаций и их эксплуатация;
- выращивание лесных плодовых, ягодных, декоративных растений, лекарственных растений;
- выращивание посадочного материала лесных растений (саженцев, сеянцев);
- осуществление геологического изучения недр, разведка и добыча полезных ископаемых;
- строительство и эксплуатация водохранилищ и иных искусственных водных объектов, а также гидротехнических сооружений, морских портов, морских терминалов, речных портов, причалов;
- строительство, реконструкция, эксплуатация линейных объектов;
- переработка древесины и иных лесных ресурсов;
- осуществление религиозной деятельности;
- иные виды, определенные в соответствии с частью 2 статьи 6 Лесного кодекса РФ.

#### **5. Сведения об ограничениях использования лесов**

С учетом целевого назначения и правового режима лесов, установленного лесным законодательством Российской Федерации, лесохозяйственным регламентом Нижнекамского лесничества предусмотрены следующие ограничения в использовании лесов:

при использовании лесов в целях строительства, реконструкции, эксплуатации линейных объектов не допускается:

- а) повреждение лесных насаждений, растительного покрова и почв за пределами земель, на которых осуществляется использование лесов, и охранной зоны линейных объектов;
- б) захламление территорий, прилегающих к землям, на которых осуществляется использование лесов, строительным и бытовым мусором, отходами древесины;
- в) загрязнение земель, на которых осуществляется использование лесов, и территорий, прилегающих к землям, на которых осуществляется использование лесов, химическими и радиоактивными веществами;
- г) проезд транспортных средств, механизмов по произвольным, неустановленным маршрутам (пункт 15 Правил использования лесов для строительства, реконструкции, эксплуатации линейных объектов и перечня случаев использования лесов для строительства, реконструкции, эксплуатации линейных объектов без предоставления лесного участка, с установлением или без установления сервитута, публичного сервитута, утвержденных приказом Минприроды России от 10 июля 2020 г. № 434).

На особо защитных участках лесов, за исключением указанных в части 2 статьи 107 ЛК РФ, запрещаются:

- 1) проведение сплошных рубок лесных насаждений, за исключением случаев, предусмотренных частью 4 статьи 17, частью 5.1 статьи 21 настоящего Кодекса;
- 2) ведение сельского хозяйства, за исключением сенокошения и пчеловодства;
- 3) размещение объектов капитального строительства, за исключением линейных объектов и гидротехнических сооружений.

На особо защитных участках лесов проведение выборочных рубок допускается только в целях вырубki погибших и поврежденных лесных насаждений.



## **6. Сведения о наличии на проектируемом лесном участке особо защитных участков лесов, особо охраняемых природных территорий, зон с особыми условиями использования территорий**

Согласно данным государственного лесного реестра на проектируемом лесном участке существуют особо защитные участки лесов (ОЗУ), особо охраняемые природные территории (ООПТ), зоны с особыми условиями использования территорий.

**Таблица 5**

№ п/п	Наименование участкового лесничества/ урочища (при наличии)	Номер квартала	Номер выдела	Виды ОЗУ, наименование ООПТ, виды зон с особыми условиями использования территорий	Общая площадь, га
1	2	3	4	5	6
1	Кзыл-Юлское	5	6	участки лесов вокруг сельских населенных пунктов и садовых товариществ	0,1029
2	Кзыл-Юлское	5	18	участки лесов вокруг сельских населенных пунктов и садовых товариществ	0,2127
3	Кзыл-Юлское	5	19	участки лесов вокруг сельских населенных пунктов и садовых товариществ	0,1009
					0,4165

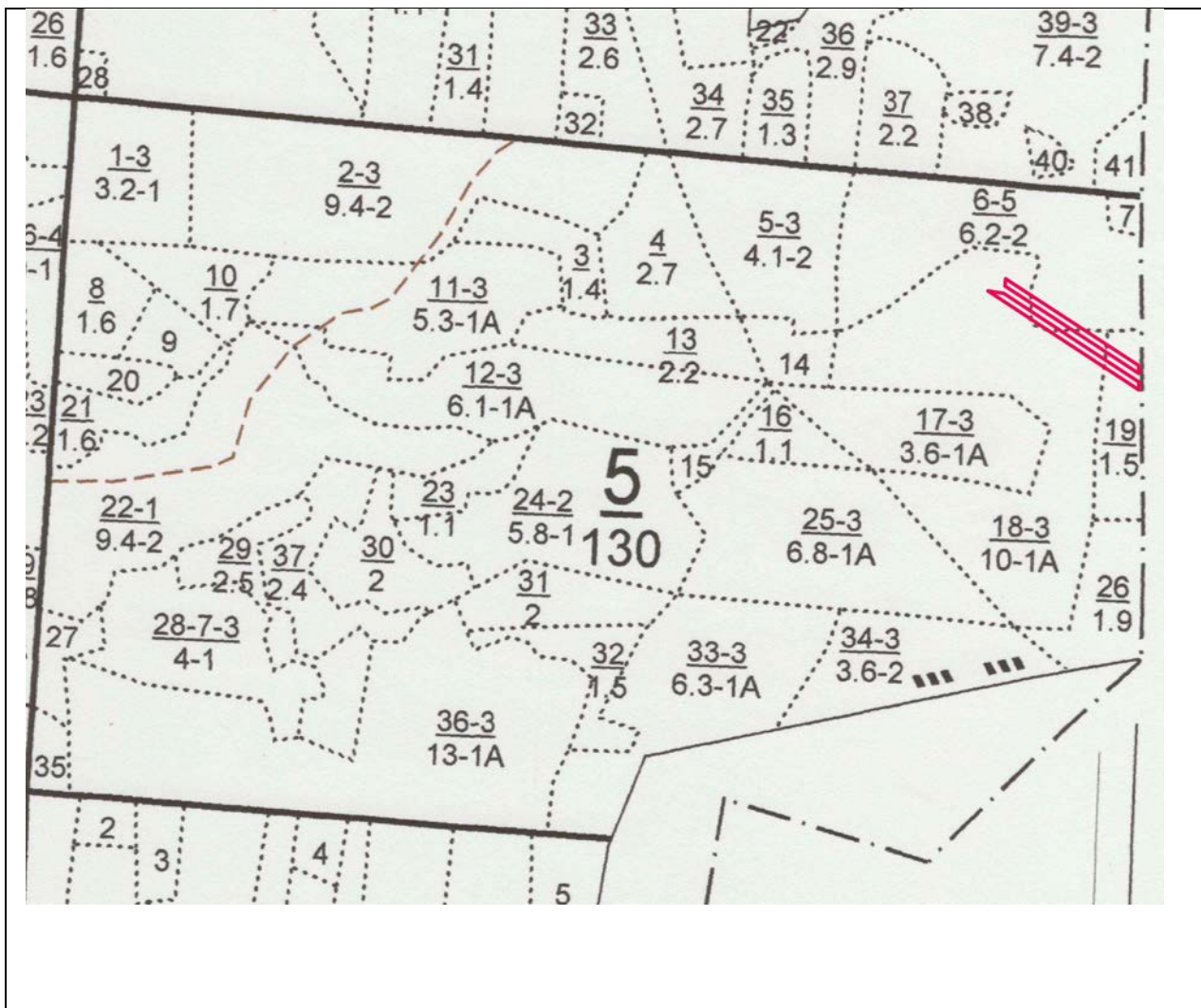
## **7. Проектирование вида использования лесов лесного участка**

Согласно лесохозяйственному регламенту Нижнекамского лесничества квартал 5, часть выделов 6, 18, 19 Кзыл-Юлское участкового лесничества, в границах которого расположен проектируемый лесной участок, относится к зоне планируемого освоения лесов: заготовка древесины; заготовка и сбор недревесных лесных ресурсов; заготовка пищевых лесных ресурсов и сбор лекарственных растений; осуществление видов деятельности в сфере охотничьего хозяйства; ведение сельского хозяйства; осуществление научно-исследовательской деятельности, образовательной деятельности; осуществление рекреационной деятельности; создание лесных плантаций и их эксплуатация; выращивание лесных плодовых, ягодных, декоративных растений, лекарственных растений; выращивание посадочного материала лесных растений (саженцев, сеянцев); осуществление геологического изучения недр, разведка и добыча полезных ископаемых; строительство и эксплуатация водохранилищ и иных искусственных водных объектов, а также гидротехнических сооружений, морских портов, морских терминалов, речных портов, причалов; строительство, реконструкция, эксплуатация линейных объектов; переработка древесины и иных лесных ресурсов; осуществление религиозной деятельности; иные виды, определенные в соответствии с частью 2 статьи 6 Лесного кодекса РФ.



## Схема границ лесного участка 16:30:000000:1315:3У2

Масштаб 1:10 000





## Информация о лесном участке 16:30:000000:1187:ЗУ1

### 1. Местоположение, границы и площадь проектируемого лесного участка

Субъект Российской Федерации	Республика Татарстан
Муниципальное образование	Нижнекамский муниципальный район, муниципальное образование «город Нижнекамск»
Категория земель	Земли лесного фонда
Лесничество (лесопарк)	Нижнекамское
Участковое лесничество, урочище (при наличии)	Биклянское
Целевое назначение лесов, категория защитных лесов	эксплуатационные
Квартал	97
Лесотаксационный выдел/часть лесотаксационного выдела	части выделов 10, 17
Площадь проектируемого лесного участка, га	0,5372 га
Сведения об исходном лесном участке: кадастровый (условный) номер	16:30:000000:1187

Границы лесного участка указаны на схеме границ лесного участка.

### 2. Целевое назначение лесов

В соответствии с приказом Федерального агентства лесного хозяйства от 17.10.2008 № 320 «Об определении количества лесничеств на территории Республики Татарстан и установлении их границ» «Об определении количества лесничеств (лесопарков) установления их границ на территории Республики Татарстан Биклянское участковое лесничество входит в состав Нижнекамского лесничества.

На момент проектирования лесного участка, на территории Нижнекамского лесничества распространяется действие лесохозяйственного регламента, утвержденного приказом Министерства лесного хозяйства РТ от 28.02.2019 № 134-осн. Леса на территории Республики Татарстан в соответствии со статьей 8 Федерального закона от 04 декабря 2006 года № 201-ФЗ «О введении в действие Лесного кодекса Российской Федерации» отнесены к эксплуатационным лесам, что отражено в Лесном плане Республики Татарстан утвержденном Указом Президента Республики Татарстан от 24 декабря 2018 года № УП-880, и лесохозяйственном регламенте Нижнекамского лесничества.

Согласно указанным документам лесного планирования квартал 97 часть выделов 10, 17 Биклянского участкового лесничества, в котором расположен проектируемый лесной участок, относится к эксплуатационным лесам.

### 3. Количественные и качественные характеристики проектируемого лесного участка

Количественные и качественные характеристики проектируемого лесного участка составляются на основании данных государственного лесного реестра Нижнекамского лесничества и необходимости натурного обследования.



Таблица 1. Распределение земель

Общая площадь, га	в том числе									
	лесные земли					нелесные земли				
	занятые лесным и насаждениями - всего	в том числе покрытые лесными культурами	лесные питомники, плантации	не занятые лесным и насаждениями	итого	дороги	просеки	болота	другие	итого
1	2	3	4	5	6	7	8	9	10	11
0,5372	0,3534	-	-	-	0,3534	-	-	-	0,1838	0,1838

Таблица 2. Характеристика насаждений проектируемого лесного участка

Участковое лесничество/урочище (при наличии)	Номер квартала	Номер выдела	Состав насаждения или характеристика лесного участка при отсутствии насаждения	Площадь(га)/запас древесины при наличии (куб. м)	в том числе по группам возраста древостоя (га/куб. м)			
					Молодняки	средневозрастные	Приспевающие	спелые и перестойные
1	2	3	4	5	6	7	8	9
Биклянское	97	10	4Д1В2ЛП1Б1ОС1С	0,3534/60	-	0,3534/60	-	-
				0,3534/60	-	0,3534/60	-	-

Таблица 3. Средние таксационные показатели насаждений проектируемого лесного участка

Целевое назначение лесов	Хозяйство, преобладающая порода	Состав насаждений	Возраст	Бонитет	Полнота	Средний запас древесины (куб. м/га)		
						средневозрастные	приспевающие	спелые и перестойные
1	2	3	4	5	6	7	8	9
эксплуатационные	дуб	4Д1В2ЛП1Б1ОС1С	70	2	0,6	170	-	-

Таблица 4. Виды и объемы использования лесов на проектируемом лесном участке

Целевое назначение лесов	Хозяйство (хвойное, твердолиственное, мягколиственные)	Площадь, (га)	Единица измерения	Объемы использования лесов (изъятия лесных ресурсов)
1	2	3	4	5
<p>Вид использования лесов – заготовка древесины; заготовка и сбор недревесных лесных ресурсов; заготовка пищевых лесных ресурсов и сбор лекарственных растений; осуществление видов деятельности в сфере охотничьего хозяйства; ведение сельского хозяйства; осуществление научно-исследовательской деятельности, образовательной деятельности; осуществление рекреационной деятельности; создание лесных плантаций и их эксплуатация; выращивание лесных плодовых, ягодных, декоративных растений, лекарственных растений; выращивание посадочного материала лесных растений (саженцев, сеянцев); осуществление геологического изучения недр, разведка и добыча полезных ископаемых; строительство и эксплуатация водохранилищ и иных искусственных водных объектов, а также гидротехнических сооружений, морских портов, морских терминалов, речных портов, причалов; строительство, реконструкция, эксплуатация линейных объектов; переработка древесины и иных лесных ресурсов; осуществление религиозной деятельности; иные виды, определенные в соответствии с частью 2 статьи 6 Лесного кодекса РФ.</p> <p>Цель предоставления лесного участка – строительство, реконструкция, эксплуатация линейных объектов.</p>				
эксплуатационные	твердолиственные	0,3534		0,3534 (60)
эксплуатационные	Непокрытые лесом	0,1838	га	0,1838 (-)
ИТОГО		0,5372	га	0,5372 (60)



#### **4. Виды разрешенного использования лесов на проектируемом лесном участке**

Лесохозяйственным регламентом Нижнекамского лесничества в квартале 97 Биклянского участкового лесничества и соответственно в проектируемом лесном участке установлены следующие виды разрешенного использования лесов:

- заготовка древесины;
- заготовка и сбор недревесных лесных ресурсов;
- заготовка пищевых лесных ресурсов и сбор лекарственных растений;
- осуществление видов деятельности в сфере охотничьего хозяйства;
- ведение сельского хозяйства;
- осуществление научно-исследовательской деятельности, образовательной деятельности;
- осуществление рекреационной деятельности;
- создание лесных плантаций и их эксплуатация;
- выращивание лесных плодовых, ягодных, декоративных растений, лекарственных растений;
- выращивание посадочного материала лесных растений (саженцев, сеянцев);
- осуществление геологического изучения недр, разведка и добыча полезных ископаемых;
- строительство и эксплуатация водохранилищ и иных искусственных водных объектов, а также гидротехнических сооружений, морских портов, морских терминалов, речных портов, причалов;
- строительство, реконструкция, эксплуатация линейных объектов;
- переработка древесины и иных лесных ресурсов;
- осуществление религиозной деятельности;
- иные виды, определенные в соответствии с частью 2 статьи 6 Лесного кодекса РФ.

#### **5. Сведения об ограничениях использования лесов**

С учетом целевого назначения и правового режима лесов, установленного лесным законодательством Российской Федерации, лесохозяйственным регламентом Нижнекамского лесничества предусмотрены следующие ограничения в использовании лесов:

при использовании лесов в целях строительства, реконструкции, эксплуатации линейных объектов не допускается:

- а) повреждение лесных насаждений, растительного покрова и почв за пределами земель, на которых осуществляется использование лесов, и охранной зоны линейных объектов;
- б) захламление территорий, прилегающих к землям, на которых осуществляется использование лесов, строительным и бытовым мусором, отходами древесины;
- в) загрязнение земель, на которых осуществляется использование лесов, и территорий, прилегающих к землям, на которых осуществляется использование лесов, химическими и радиоактивными веществами;
- г) проезд транспортных средств, механизмов по произвольным, неустановленным маршрутам (пункт 15 Правил использования лесов для строительства, реконструкции, эксплуатации линейных объектов и перечня случаев использования лесов для строительства, реконструкции, эксплуатации линейных объектов без предоставления лесного участка, с установлением или без установления сервитута, публичного сервитута, утвержденных приказом Минприроды России от 10 июля 2020 г. № 434).

#### **6. Сведения о наличии на проектируемом лесном участке особо защитных участков лесов, особо охраняемых природных территорий, зон с особыми условиями использования территорий**

Согласно данным государственного лесного реестра на проектируемом лесном участке существуют особо защитные участки лесов (ОЗУ), особо охраняемые природные территории (ООПТ), зоны с особыми условиями использования территорий.



Таблица 5

№ п/п	Наименование участкового лесничества/ урочища (при наличии)	Номер квартала	Номер выдела	Виды ОЗУ, наименование ООПТ, виды зон с особыми условиями использования территорий	Общая площадь, га
1	2	3	4	5	6
-	-	-	-	-	-

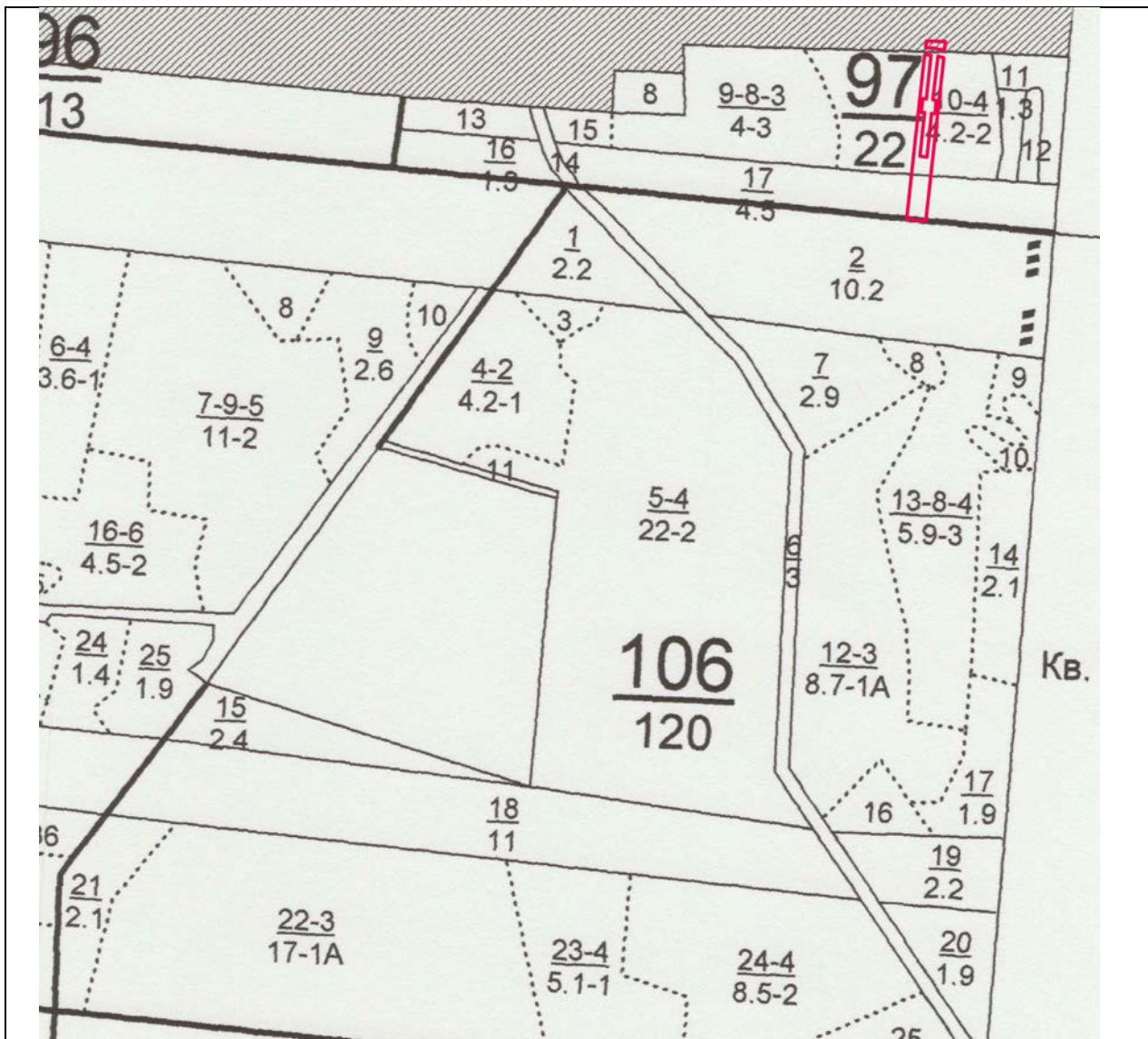
### 7. Проектирование вида использования лесов лесного участка

Согласно лесохозяйственному регламенту Нижнекамского лесничества квартал 97, часть выделов 10, 17 Биклянского участкового лесничества, в границах которого расположен проектируемый лесной участок, относится к зоне планируемого освоения лесов: заготовка древесины; заготовка и сбор недревесных лесных ресурсов; заготовка пищевых лесных ресурсов и сбор лекарственных растений; осуществление видов деятельности в сфере охотничьего хозяйства; ведение сельского хозяйства; осуществление научно-исследовательской деятельности, образовательной деятельности; осуществление рекреационной деятельности; создание лесных плантаций и их эксплуатация; выращивание лесных плодовых, ягодных, декоративных растений, лекарственных растений; выращивание посадочного материала лесных растений (саженцев, сеянцев); осуществление геологического изучения недр, разведка и добыча полезных ископаемых; строительство и эксплуатация водохранилищ и иных искусственных водных объектов, а также гидротехнических сооружений, морских портов, морских терминалов, речных портов, причалов; строительство, реконструкция, эксплуатация линейных объектов; переработка древесины и иных лесных ресурсов; осуществление религиозной деятельности; иные виды, определенные в соответствии с частью 2 статьи 6 Лесного кодекса РФ.



## Схема границ лесного участка 16:30:000000:1187:3У1

Масштаб 1:10 000





## Информация о лесном участке 16:30:000000:2154:ЗУ1

### 1. Местоположение, границы и площадь проектируемого лесного участка

Субъект Российской Федерации	Республика Татарстан
Муниципальное образование	Нижнекамский муниципальный район, муниципальное образование «город Нижнекамск»
Категория земель	Земли лесного фонда
Лесничество (лесопарк)	Нижнекамское
Участковое лесничество, урочище (при наличии)	Биклянское
Целевое назначение лесов, категория защитных лесов	эксплуатационные
Квартал	110
Лесотаксационный выдел/часть лесотаксационного выдела	части выделов 1, 15, 16, 17
Целевое назначение лесов, категория защитных лесов	Защитные леса, расположенные в водоохраных зонах
Квартал	110
Лесотаксационный выдел/часть лесотаксационного выдела	части выделов 9, 18, 20
Площадь проектируемого лесного участка, га	1,9503 га
Сведения об исходном лесном участке: кадастровый (условный) номер	16:53:000000:2154

Границы лесного участка указаны на схеме границ лесного участка.

### 2. Целевое назначение лесов

В соответствии с приказом Федерального агентства лесного хозяйства от 17.10.2008 № 320 «Об определении количества лесничеств на территории Республики Татарстан и установлении их границ» Биклянское участковое лесничество входит в состав Нижнекамского лесничества.

На момент проектирования лесного участка, на территории Нижнекамского лесничества распространяется действие лесохозяйственного регламента, утвержденного приказом Министерства лесного хозяйства РТ от 28.02.2019 № 134-осн. Леса на территории Республики Татарстан в соответствии со статьей 8 Федерального закона от 04 декабря 2006 года № 201-ФЗ «О введении в действие Лесного кодекса Российской Федерации» отнесены к эксплуатационным лесам, что отражено в Лесном плане Республики Татарстан утвержденном Указом Президента Республики Татарстан от 24 декабря 2018 года № УП-880, и лесохозяйственном регламенте Нижнекамского лесничества.

Согласно указанным документам лесного планирования квартал 110 часть выделов 1, 15, 16, 17 Биклянского участкового лесничества, в котором расположен проектируемый лесной участок, относится к эксплуатационным лесам. Согласно указанным документам лесного планирования квартал 110 часть выделов 9, 8, 20 Биклянского участкового лесничества, в котором расположен проектируемый лесной участок, относится к защитным лесам, категория защитных лесов - леса, расположенные в водоохраных зонах.

### 3. Количественные и качественные характеристики проектируемого лесного участка

Количественные и качественные характеристики проектируемого лесного участка составляются на основании данных государственного лесного реестра Нижнекамского лесничества и необходимости натурного обследования.



Таблица 1. Распределение земель

Общая площадь, га	в том числе									
	лесные земли					нелесные земли				
	занятые лесным и насаждениями - всего	в том числе покрытые лесными культурами	лесные питомники, плантации	не занятые лесным и насаждениями	итого	дороги	просеки	болота	другие	итого
1	2	3	4	5	6	7	8	9	10	11
1,9503	1,3363	0,1112	-	-	1,3363	-	-	-	0,614	0,614

Таблица 2. Характеристика насаждений проектируемого лесного участка

Участковое лесничество/урочище (при наличии)	Номер квартала	Номер выдела	Состав насаждения или характеристика лесного участка при отсутствии насаждения	Площадь(га)/запас древесины при наличии (куб. м)	в том числе по группам возраста древостоя (га/куб. м)			
					Молодняки	средневозрастные	Приспевающие	спелые и перестойные
1	2	3	4	5	6	7	8	9
Биклянское	110	9	4ДН1В2ЛП1ОС2КЛ	0,8170/139	-	-	-	0,8170/139
Биклянское	110	15	7ОС2ЛП1КЛ	0,0687/5	0,0687/5	-	-	-
Биклянское	110	16	5ЕЗС2ОС	0,1112/9	0,1112/9	-	-	-
Биклянское	110	17	9ЛП1Б	0,1983/32	-	-	-	0,1983/32
Биклянское	110	18	4ДН1В2ЛП1ОС2КЛ	0,1411/27	-	-	-	0,1411/27
				1,3363/212	0,1799/14	-	-	1,1564/198

Таблица 3. Средние таксационные показатели насаждений проектируемого лесного участка

Целевое назначение лесов	Хозяйство, преобладающая порода	Состав насаждений	Возраст	Бонитет	Полнота	Средний запас древесины (куб. м/га)		
						средневозрастные	приспевающие	спелые и перестойные
1	2	3	4	5	6	7	8	9
эксплуатационные	Дуб	4ДН1В2ЛП1ОС2КЛ	80	3	0,6	-	-	173
эксплуатационные	липа	9ЛП1Б	70	3	0,4	-	-	161

Таблица 4. Виды и объемы использования лесов на проектируемом лесном участке

Целевое назначение лесов	Хозяйство (хвойное, твердолиственное, мягколиственные)	Площадь, (га)	Единица измерения	Объемы использования лесов (изъятия лесных ресурсов)
1	2	3	4	5
Вид использования лесов – заготовка древесины; заготовка и сбор недревесных лесных ресурсов; заготовка пищевых лесных ресурсов и сбор лекарственных растений; осуществление видов деятельности в сфере охотничьего хозяйства; ведение сельского хозяйства; осуществление научно-исследовательской деятельности, образовательной деятельности; осуществление рекреационной деятельности; создание лесных плантаций и их эксплуатация; выращивание лесных плодовых, ягодных, декоративных растений, лекарственных растений; выращивание посадочного материала лесных растений (саженцев, сеянцев); осуществление геологического изучения недр, разведка и добыча полезных ископаемых; строительство и эксплуатация водохранилищ и иных искусственных водных объектов, а также гидротехнических сооружений, морских портов, морских терминалов, речных портов, причалов; строительство, реконструкция, эксплуатация линейных объектов; переработка древесины и иных лесных ресурсов; осуществление религиозной деятельности; иные виды, определенные в соответствии с частью 2 статьи 6 Лесного кодекса РФ.				
Цель предоставления лесного участка – строительство, реконструкция, эксплуатация линейных объектов.				
эксплуатационные	хвойное	0,1112	га	0,1112 (9)
эксплуатационные	твердолиственное	0,9581	га	0,9581 (166)
эксплуатационные	мягколиственные	0,267	га	0,267 (37)
эксплуатационные	непокрытые лесом	0,614	га	0,614 (-)
ИТОГО		1,9503	га	1,9503 (212)



#### 4. Виды разрешенного использования лесов на проектируемом лесном участке

Лесохозяйственным регламентом Нижнекамского лесничества в квартале 110 Биклянского участкового лесничества и соответственно в проектируемом лесном участке установлены следующие виды разрешенного использования лесов:

- заготовка древесины;
- заготовка и сбор недревесных лесных ресурсов;
- заготовка пищевых лесных ресурсов и сбор лекарственных растений;
- осуществление видов деятельности в сфере охотничьего хозяйства;
- ведение сельского хозяйства;
- осуществление научно-исследовательской деятельности, образовательной деятельности;
- осуществление рекреационной деятельности;
- создание лесных плантаций и их эксплуатация;
- выращивание лесных плодовых, ягодных, декоративных растений, лекарственных растений;
- выращивание посадочного материала лесных растений (саженцев, сеянцев);
- осуществление геологического изучения недр, разведка и добыча полезных ископаемых;
- строительство и эксплуатация водохранилищ и иных искусственных водных объектов, а также гидротехнических сооружений, морских портов, морских терминалов, речных портов, причалов;
- строительство, реконструкция, эксплуатация линейных объектов;
- переработка древесины и иных лесных ресурсов;
- осуществление религиозной деятельности;
- иные виды, определенные в соответствии с частью 2 статьи 6 Лесного кодекса РФ.

#### 5. Сведения об ограничениях использования лесов

С учетом целевого назначения и правового режима лесов, установленного лесным законодательством Российской Федерации, лесохозяйственным регламентом Нижнекамского лесничества предусмотрены следующие ограничения в использовании лесов:

при использовании лесов в целях строительства, реконструкции, эксплуатации линейных объектов не допускается:

- а) повреждение лесных насаждений, растительного покрова и почв за пределами земель, на которых осуществляется использование лесов, и охранной зоны линейных объектов;
- б) захламление территорий, прилегающих к землям, на которых осуществляется использование лесов, строительным и бытовым мусором, отходами древесины;
- в) загрязнение земель, на которых осуществляется использование лесов, и территорий, прилегающих к землям, на которых осуществляется использование лесов, химическими и радиоактивными веществами;
- г) проезд транспортных средств, механизмов по произвольным, неустановленным маршрутам (пункт 15 Правил использования лесов для строительства, реконструкции, эксплуатации линейных объектов и перечня случаев использования лесов для строительства, реконструкции, эксплуатации линейных объектов без предоставления лесного участка, с установлением или без установления сервитута, публичного сервитута, утвержденных приказом Минприроды России от 10 июля 2020 г. № 434).

На особо защитных участках лесов, за исключением указанных в части 2 статьи 107 ЛК РФ, запрещаются:

- 1) проведение сплошных рубок лесных насаждений, за исключением случаев, предусмотренных частью 4 статьи 17, частью 5.1 статьи 21 настоящего Кодекса;
- 2) ведение сельского хозяйства, за исключением сенокошения и пчеловодства;
- 3) размещение объектов капитального строительства, за исключением линейных объектов и гидротехнических сооружений.

На особо защитных участках лесов проведение выборочных рубок допускается только в целях



вырубки погибших и поврежденных лесных насаждений.

Проведение сплошных рубок в защитных лесах осуществляется в случаях, предусмотренных частью 6 статьи 21, частью 2 статьи 211 Лесного кодекса РФ, и в случаях, если выборочные рубки не обеспечивают замену лесных насаждений, утрачивающих свои средообразующие, водоохранные, санитарно-гигиенические, оздоровительные и иные полезные функции, на лесные насаждения, обеспечивающие сохранение целевого назначения защитных лесов и выполняемых ими полезных функций, если иное не установлено Лесным кодексом РФ.

В защитных лесах запрещается осуществление деятельности, несовместимой с их целевым назначением и полезными функциями.

Создание и эксплуатация лесоперерабатывающей инфраструктуры запрещается в защитных лесах.

#### **6. Сведения о наличии на проектируемом лесном участке особо защитных участков лесов, особо охраняемых природных территорий, зон с особыми условиями использования территорий**

Согласно данным государственного лесного реестра на проектируемом лесном участке существуют особо защитные участки лесов (ОЗУ), особо охраняемые природные территории (ООПТ), зоны с особыми условиями использования территорий.

**Таблица 5**

№ п/п	Наименование участкового лесничества/ урочища (при наличии)	Номер квартала	Номер выдела	Виды ОЗУ, наименование ООПТ, виды зон с особыми условиями использования территорий	Общая площадь, га
1	2	3	4	5	6
1	Биклянское	110	9	берегозащ участки лесов	0,8170
2	Биклянское	110	18	берегозащ участки лесов	0,1411
3	Биклянское	110	20	берегозащ участки лесов	0,1177
					1,0758

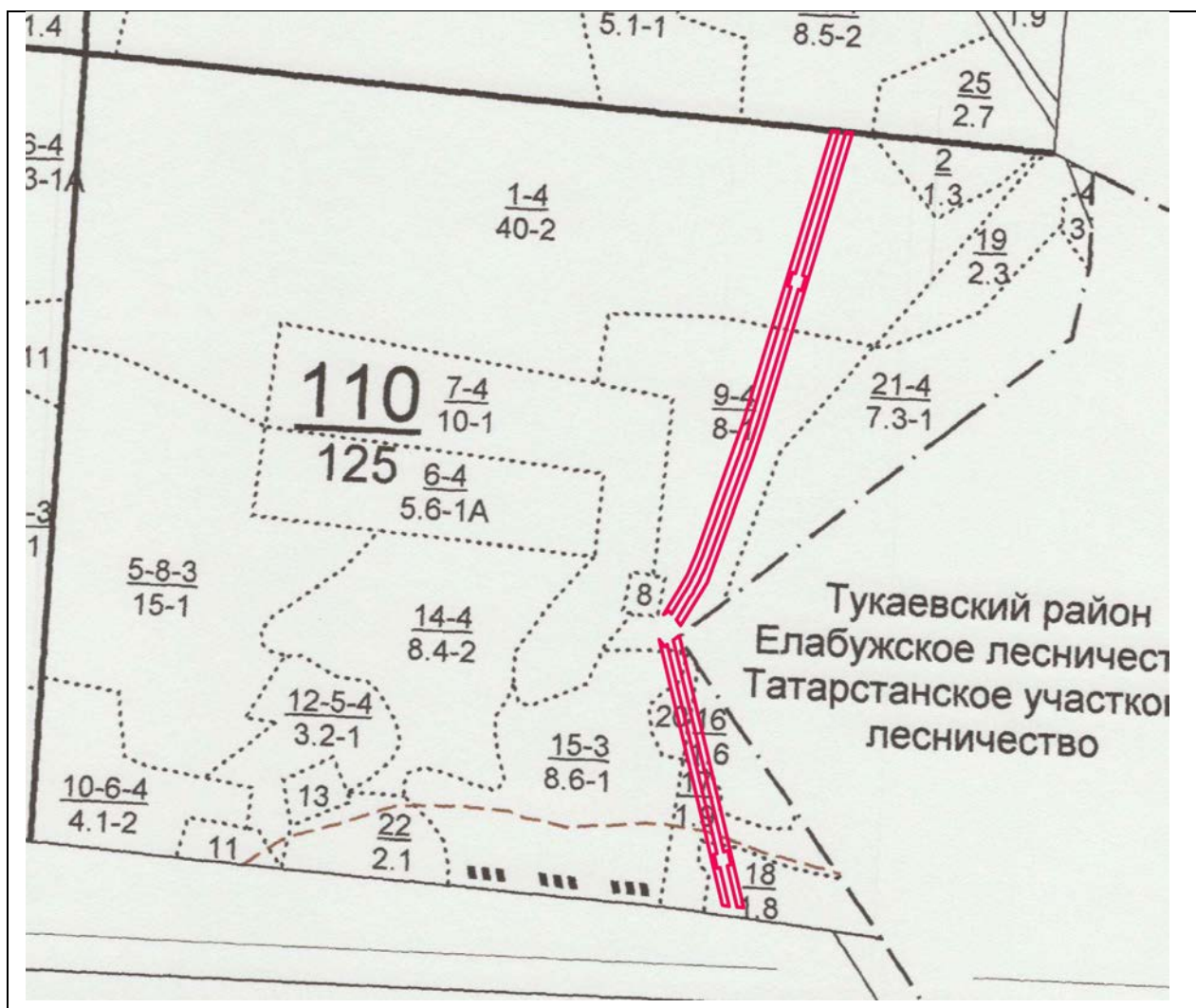
#### **7. Проектирование вида использования лесов лесного участка**

Согласно лесохозяйственному регламенту Нижнекамского лесничества квартал 110, часть выделов 1, 9, 15, 16, 17, 18, 20 Биклянского участкового лесничества, в границах которого расположен проектируемый лесной участок, относится к зоне планируемого освоения лесов: заготовка древесины; заготовка и сбор недревесных лесных ресурсов; заготовка пищевых лесных ресурсов и сбор лекарственных растений; осуществление видов деятельности в сфере охотничьего хозяйства; ведение сельского хозяйства; осуществление научно-исследовательской деятельности, образовательной деятельности; осуществление рекреационной деятельности; создание лесных плантаций и их эксплуатация; выращивание лесных плодовых, ягодных, декоративных растений, лекарственных растений; выращивание посадочного материала лесных растений (саженцев, сеянцев); осуществление геологического изучения недр, разведка и добыча полезных ископаемых; строительство и эксплуатация водохранилищ и иных искусственных водных объектов, а также гидротехнических сооружений, морских портов, морских терминалов, речных портов, причалов; строительство, реконструкция, эксплуатация линейных объектов; переработка древесины и иных лесных ресурсов; осуществление религиозной деятельности; иные виды, определенные в соответствии с частью 2 статьи 6 Лесного кодекса РФ.



## Схема границ лесного участка 16:30:000000:2154:3У1

Масштаб 1:10 000





### 6.3 СВЕДЕНИЯ О ГРАНИЦАХ ТЕРРИТОРИИ, ПРИМЕНИТЕЛЬНО К КОТОРОЙ ОСУЩЕСТВЛЯЕТСЯ ПОДГОТОВКА ПРОЕКТА МЕЖЕВАНИЯ

Границы территории, применительно к которой осуществляется подготовка проекта межевания представлены в таблице 6.3.

Таблица 6.3

Номер точки	Координаты, м	
	X	Y
1	436855,13	2302046,66
2	436802,61	2302034,95
3	436842,47	2301856,52
4	436829,18	2301853,70
5	436832,93	2301836,05
6	436846,33	2301838,89
7	436904,71	2301577,02
8	437520,49	2301716,03
9	437578,70	2301698,29
10	437678,84	2301667,27
11	437805,21	2301636,84
12	438172,52	2301548,30
13	438302,46	2301507,60
14	438804,18	2300961,41
15	439102,84	2300557,15
16	439227,45	2300415,75
17	439289,53	2300105,29
18	439373,99	2300121,61
19	440162,69	2300187,05
20	440346,09	2300031,70
21	442156,87	2298249,70
22	442326,33	2298086,72
23	443217,30	2297236,47
24	443392,77	2297067,43
25	443440,56	2297014,47
26	443505,23	2297027,31
27	443765,26	2296853,40
28	443800,98	2296831,09
29	443841,65	2296769,89
30	444089,63	2296650,84
31	444746,74	2296240,48
32	444758,02	2296200,87
33	444864,41	2295839,15
34	445215,53	2294069,18
35	445390,47	2294008,91
36	445632,87	2294010,60
37	445818,72	2294006,74
38	445895,26	2294007,83

Номер точки	Координаты, м	
	X	Y
39	446244,69	2293934,43
40	446459,24	2293889,43
41	446747,60	2293448,04
42	446955,05	2293404,53
43	448171,10	2293115,49
44	448190,44	2293100,94
45	448205,78	2293121,33
46	448239,11	2293141,86
47	448261,30	2293154,21
48	448290,42	2293166,80
49	448476,02	2293233,42
50	449169,67	2293444,76
51	449223,47	2293489,02
52	449313,82	2293503,41
53	449339,10	2293504,78
54	449453,67	2293501,18
55	449478,45	2293501,79
56	449895,50	2293528,64
57	450568,79	2293603,03
58	450565,72	2293630,86
59	449893,07	2293556,54
60	449476,72	2293529,74
61	449448,37	2293529,32
62	449332,74	2293533,21
63	449313,93	2293532,42
64	449211,48	2293515,41
65	449156,18	2293469,92
66	448467,74	2293260,17
67	448423,80	2293245,67
68	448250,92	2293182,01
69	448190,41	2293144,75
70	448182,04	2293150,43
71	448176,42	2293142,96
72	447639,03	2293270,74
73	446961,17	2293431,86
74	446764,69	2293473,06
75	446476,34	2293914,45
76	446236,23	2293964,81



Номер точки	Координаты, м	
	X	Y
77	445894,26	2294036,33
78	445839,17	2294034,32
79	445650,32	2294038,24
80	445398,96	2294037,23
81	445239,86	2294090,49
82	444888,34	2295862,45
83	444783,27	2296214,45
84	444770,71	2296258,52
85	444110,21	2296670,99
86	443860,77	2296791,68
87	443820,60	2296851,84
88	443780,64	2296876,80
89	443511,15	2297057,03
90	443450,03	2297044,90
91	443413,22	2297086,57
92	443236,66	2297256,69
93	442344,97	2298107,65
94	442176,45	2298269,71
95	440365,00	2300052,38
96	440171,88	2300215,96

Номер точки	Координаты, м	
	X	Y
97	439387,35	2300150,82
98	439369,43	2300149,25
99	439311,52	2300138,08
100	439253,42	2300428,62
101	439124,25	2300575,21
102	438826,25	2300978,64
103	438317,79	2301532,30
104	438182,56	2301574,49
105	437811,19	2301664,20
106	437686,69	2301694,15
107	437581,75	2301726,65
108	437521,28	2301744,91
109	436957,36	2301617,61
110	436950,32	2301619,80
111	436904,21	2301826,59
112	436908,02	2301827,37
113	436931,65	2301832,37
114	436898,62	2301980,24
115	436871,30	2301974,15
1	436855,13	2302046,66



#### **6.4 ВИД РАЗРЕШЕННОГО ИСПОЛЬЗОВАНИЯ ОБРАЗУЕМЫХ ЗЕМЕЛЬНЫХ УЧАСТКОВ, А ТАКЖЕ СУЩЕСТВУЮЩИХ ЗЕМЕЛЬНЫХ УЧАСТКОВ, ЗАНЯТЫХ ЛИНЕЙНЫМИ ОБЪЕКТАМИ И ОБЪЕКТАМИ КАПИТАЛЬНОГО СТРОИТЕЛЬСТВА, ВХОДЯЩИМИ В СОСТАВ ЛИНЕЙНЫХ ОБЪЕКТОВ, В СООТВЕТСТВИИ С ПРОЕКТОМ ПЛАНИРОВКИ ТЕРРИТОРИИ**

Согласно п. 11 ст. 23 Земельного кодекса Российской Федерации, деятельность, для обеспечения которой устанавливаются сервитут, может осуществляться на земельном участке независимо от его целевого назначения и разрешенного использования. Поэтому изменения вида разрешенного использования существующих земельных участков не требуется.

Разрешенное использование образуемых земельных участков при наличии исходного земельного участка будет определяться согласно п. 3 ст. 11.2 Земельного кодекса Российской Федерации и соответствовать разрешенному использованию исходного земельного участка.

Разрешенное использование существующих и образуемых земельных участков приведены в таблицах 6.4.1 и 6.4.2



Таблица 6.4.1

## Разрешенное использование существующих земельных участков

№№	Кадастровые номера земельных участков	Вид разрешенного использования существующих земельных участков
1	16:30:111001:345	Заготовка древесины; заготовка живицы; заготовка и сбор не древесных лесных ресурсов; заготовка пищевых лесных ресурсов и сбор лекарственных растений; осуществление видов деятельности в сфере охотничьего хозяйства; ведение сельского хозяйства; осуществление научно-исследовательской деятельности, образовательной деятельности; осуществление рекреационной деятельности; создание лесных плантаций и их эксплуатация; выращивание лесных плодовых, ягодных, декоративных растений, лекарственных растений; выращивание посадочного материала лесных растений (саженцев, семян); осуществление геологического изучения недр, разведка и добыча полезных ископаемых; строительство и эксплуатация водохранилищ и иных искусственных водных объектов, а также гидротехнических сооружений, морских портов, морских терминалов, речных портов, причалов; строительство, реконструкция, эксплуатация линейных объектов; переработка древесины и иных лесных ресурсов; осуществление религиозной деятельности; иные виды, определенные в соответствии с частью 2 статьи 6 Лесного кодекса РФ
2	16:30:111001:346	
3	16:30:111001:347	
4	16:30:111001:348	
5	16:30:111001:349	
6	16:30:011701:1067	

Таблица 6.4.2

## Разрешенное использование образуемых земельных участков

№№	Условные номера образуемых земельных участков	Вид разрешенного использования образуемых земельных участков
1	16:19:000000:515:ЗУ1	Сельскохозяйственное использование
2	16:19:000000:572:ЗУ1	Сельскохозяйственное использование
3	16:19:000000:3031:ЗУ1	Сельскохозяйственное использование
4	16:19:000000:595:ЗУ1	Сельскохозяйственное использование
5	16:19:000000:3009:ЗУ1	Сельскохозяйственное использование
6	16:19:010404:8:ЗУ1	Недропользование
7	16:19:000000:483:ЗУ1	Сельскохозяйственное использование
8	16:19:000000:581:ЗУ1	Сельскохозяйственное использование
9	16:19:000000:561:ЗУ1	Сельскохозяйственное использование
10	16:19:000000:727:ЗУ1	Транспорт
11	16:19:020502:ЗУ1	Транспорт
12	16:19:010503:310:ЗУ1	Сельскохозяйственное использование
13	16:19:000000:513:ЗУ1	Сельскохозяйственное использование
14	16:19:000000:18:ЗУ1	Транспорт
15	16:39:000000:6612:ЗУ1	Сельскохозяйственное использование
16	16:19:010503:ЗУ1	Транспорт



№№	Условные номера образуемых земельных участков	Вид разрешенного использования образуемых земельных участков
17	16:39:060801:339:ЗУ1	Автомобильный транспорт
18	16:39:000000:317:ЗУ1	Сельскохозяйственное использование
19	16:39:060801:359:ЗУ1	Сельскохозяйственное использование
20	16:39:060801:360:ЗУ1	Сельскохозяйственное использование
21	16:39:060801:361:ЗУ1	Сельскохозяйственное использование
22	16:39:060801:362:ЗУ1	Сельскохозяйственное использование
23	16:39:060801:7:ЗУ1	Сельскохозяйственное использование
24	16:39:060801:87:ЗУ1	Сельскохозяйственное использование
25	16:39:060801:ЗУ1	Транспорт
26	16:39:060801:365:ЗУ1	Сельскохозяйственное использование
27	16:30:111001:ЗУ1	Транспорт
28	16:30:011701:229:ЗУ1	Нефтехимическая промышленность
29	16:30:111001:96:ЗУ1	Заготовка древесины; заготовка живицы; заготовка и сбор недревесных лесных ресурсов; заготовка пищевых лесных ресурсов и сбор лекарственных растений; осуществление видов деятельности в сфере охотничьего хозяйства; ведение сельского хозяйства; осуществление научно-исследовательской деятельности, образовательной деятельности; осуществление рекреационной деятельности; создание лесных плантаций и их эксплуатация; выращивание лесных плодовых, ягодных, декоративных растений, лекарственных растений; выращивание посадочного материала лесных растений (саженцев, сеянцев); осуществление геологического изучения недр, разведка и добыча полезных ископаемых; строительство и эксплуатация водохранилищ и иных искусственных водных объектов, а также гидротехнических сооружений, морских портов, морских терминалов, речных портов, причалов; строительство, реконструкция, эксплуатация линейных объектов; переработка древесины и иных лесных ресурсов; осуществление религиозной деятельности; иные виды, определенные в соответствии с частью 2 статьи 6 Лесного кодекса РФ
30	16:30:111001:94:ЗУ1	
31	16:30:111001:109:ЗУ1	
32	16:30:111001:106:ЗУ1	
33	16:30:011701:732:ЗУ1	
34	16:30:000000:906:ЗУ1	
35	16:30:000000:415:ЗУ1	
36	16:30:000000:1315:ЗУ1	
37	16:30:000000:1315:ЗУ2	
38	16:30:000000:1187:ЗУ1	
39	16:53:000000:2154:ЗУ1	